

**Styrelse/Nämnd:** Tekniska utskottet

**OBS: tid:** 2019-12-10, kl. 09:00

**Plats:** Tekniska förvaltningen

<b>Ärenden:</b>	<b>Dnr:</b>	<b>Sida:</b>
<b>Beslutsärenden</b>		
1 Val av justerare		
<b>Redovisning av delegationsbeslut</b>		
2 Delegationsbeslut november	TU.2019.210	3
<b>Beredningsärenden</b>		
3 Budget för tillkommande inventarierkostnader för flytt till Gillet	TU.2019.214	4
4 GC-vägar för fördelning 2019, projekt 211001	TU.2019.216	5
5 Trafiksäkerhetsåtgärder 2019, projekt 210004	TU.2019.217	6
6 Samrådshandlingar för Detaljplan för Havren 2 m.fl. Värnamo kommun	TU.2019.188	7 - 28
7 Medborgarinitiativ- Belysning av broar över gröndalsleden	TU.2019.87	29 - 31
8 Medborgarinitiativ – Förbättring av promenadstig	TU.2019.109	32 - 34
9 Medborgarinitiativ- Lekutrustning i lekparker tex. Apladalen	TU.2019.173	35 - 37
10 Medborgarinitiativ – Miljöförbättring Storån Forsheda	TU.2019.102	38 - 40
11 Medborgarinitiativ - Rensning av Lagans södra del mot vidöstern	TU.2019.106	41 - 43
12 Medborgarinitiativ - Staket vid ån i Forsheda	TU.2018.184	44 - 45
13 Medborgarinitiativ - Stolpar vid Forsheda station	TU.2018.185	46 - 47
14 Medborgarinitiativ - Trafikåtgärder Blomstervägen.	TU.2019.105	48 - 50
15 Medborgarinitiativ – Utökad belysning i Hjalshammar vid nybyggnation	TU.2019.175	51 - 54

2019-12-10

2  
2(2)

16	Medborgarinitiativ - Övergångsställe	TU.2019.107	55 - 57
17	Nytt VA-verksamhetsområde för vatten och spillvatten i Herrestad	TU.2019.209	58 - 63
18	Nytt VA-verksamhetsområde för spillvatten i Hamra	TU.2019.211	64 - 68
19	Värnamo PRO, ansökan om extra bidrag	TU.2019.189	69 - 74
20	Stiftelsen Borgen – driftsbidrag för 2020	TU.2019.191	75 - 78
21	Stiftelsen Folkets Park- driftsbidrag för 2020	TU.2019.192	79 - 80
22	Stiftelsen Forshedabadet – driftsbidrag för 2020	TU.2019.193	81 - 83
23	Stiftelsen Solgården – driftsbidrag för 2020	TU.2019.194	84 - 85
24	Omfördelning av investeringsbudget, fritidsavdelningen	TU.2019.208	86 - 88
25	Värnamobadet redovisning av säsongen 2019	TU.2019.202	89 - 98
26	Stiftelsen Borgen - avyttrande av Borgenstugan till Värnamo kommun	TU.2019.215	99 - 105
27	Tillbyggnad av carport/garage vid kommunförrådet - anvisning medel	TU.2019.199	

**Informationsärenden**

28	Ombyggnad för Hälsocenter – anvisning av medel	TU.2019.200	
29	Åtgärder för stadsbusstrafik, projekt 210024	TU.2016.82	106 - 107
30	Åtgärder för stadsbusstrafik, projekt 210024, Trafiksignaler Buss Värnamo.	TU.2019.213	
31	Förvaltningschefen informerar		
32	Övrigt		108

Ordförande

Sekreterare

Ordförande

Sekreterare

**Redovisning av delegationsbeslut - oktober och november 2019**

1.	Förvaltningschefen; personalärenden	72-84
2.	Produktionschefen; personalärenden Upphandling av material, varor och tjänster	51-56
3.	Fastighetschefen; personalärenden uthyrning av bostäder/lokaler	-
4.	Enhetschefen; personalärenden	-
5.	Fritidschef: Personalärenden	-
7.	Ordförande: delegationsbeslut	-

**Förslag till beslut**

Tekniska förvaltningen föreslår tekniska utskottet besluta att godkänna redovisningen av fattade delegationsbeslut under oktober och november månad 2019.

Marie Netz  
Nämndsekreterare

## **Budgetmedel för tillkommande kostnader för inventarier och utrustning vid flytt till Gillet, projekt 200001, 200002**

### **Ärendebeskrivning**

Tekniska förvaltningen flyttade från stadshuset till Gillet för att lösa lokalförsörjningsbehovet för Medborgarförvaltningen. Flytten innebar att det uppstod ett behov av investeringar för hyra, inventarier och utrustning. Vid flytten gjordes översyn så att vi tog med så mycket möbler som möjligt av befintligt men flera av rummen var mindre och befintliga skrivbord fick inte plats. IT-utrustning är utrustning i konferensrum samt skrivare.

Inventarier  
Möbler Input 790 kkr  
It-utrustning 141 kkr

### **Beslutsförslag**

Tekniska utskottet föreslår kommunfullmäktige besluta

**att** av kommunstyrelsen begära extra investeringsmedel för 2019, 790 kkr för inventarier

**att** av kommunstyrelsen begära extra investeringsmedel för 2019 för IT-utrustning 141 kkr

Annika Rosenqvist  
Enhetschef

Jesper du Rietz  
Förvaltningschef

## GC-vägar för fördelning 2019, projekt 211001

### Ärendebeskrivning

I 2019 års investeringsbudget har Tekniska utskottet 1 450kr till att komplettera det kommunala GC-vägnätet. 2018 fick Tekniska förvaltningen 2 575kr för sökta stadsbidrag gällande trafiksäkerhetsåtgärder på väg- och gc-vägnätet. Totalt i projektet finns 4 040kr.

En prioriteringslista på projekt är framtagen i samarbete mellan Tekniska förvaltningen och Samhällsbyggnadsförvaltningen. GC-vägarna har prioriterats utifrån viktiga skolvägar, länkar för att komplettera Värnamo kommuns GC-vägnät samt pågående projekt.

Tekniska förvaltningen föreslår att fördelning 2019 blir:

GC-passage Prosgårdsvägen	150 kkr
GC-väg Lundbyvägen, 211010	2 078 kkr
Trafiklösning Ringv/Expov, 210044	1 600 kkr
Trafiksäkerhetsåtg. Lagastigen, vid Enehagen	400 kkr
<i>Totalt</i>	<i>4 028 kkr</i>

### Beslutsförslag

Tekniska förvaltningen föreslår tekniska utskottet besluta

**att** godkänna tekniska förvaltningens förslag till projekt gällande utbyggnad av GC-vägar 2019

Annika Rosenqvist  
Enhetschef

Jesper du Rietz  
Förvaltningschef

## Trafiksäkerhetsåtgärder 2019, projekt 210004

### Ärendebeskrivning

I 2019 års investeringsbudget har Tekniska utskottet 300 kkr till trafiksäkerhetsåtgärder. Totalt i projektet finns 416 kkr.

I samband med byggnationen av ny parkering och utökad skolgård vid Enehagens skola bör vissa åtgärder även utföras ute på Lagastigen. Detta för att få en så trafiksäker helhetslösning som möjligt.

Idag upplever invånarna höga hastigheter på Lagastigen och även köer vid vissa tidpunkter på dygnet. Det har även varit några incidenter under senaste året. Med hastighetsdämpande åtgärder genom smalare körfält och förbjuden vänstersväng inifrån Enehagens parkering bör trafiksituationen förbättras.

Åtgärdsförslagen är framtagna i samarbete mellan Tekniska förvaltningen och Samhällsbyggnadsförvaltningen och den bedömda kostnaden är ca. 1 000kr.

Tekniska förvaltningen föreslår att fördela 400kr från projekt 210004, Trafiksäkerhetsåtgärder, till:

-Trafiksäkerhetsåtgärder Lagastigen, vid Enehagen

Tekniska förvaltningen har 2019 fått beviljat 200kr i stadsbidrag för åtgärden. Resterande 400kr föreslås prioriteras i projekt 211001 ”GC-vägar TU prioriterar”.

### Beslutsförslag

Tekniska förvaltningen föreslår tekniska utskottet besluta

**att** godkänna tekniska förvaltningen förslag till fördelning av medel.

Annika Rosenqvist  
Enhetschef

Jesper du Rietz  
Förvaltningschef

## **Samrådshandlingar för Detaljplan för Havren 2 m.fl. Värnamo kommun**

### **Ärendebeskrivning**

Planen syftar till att detaljplanelägga mark för skoländamål som idag har användningen handel. Planområdet är bebyggt med en bollplan och uppfattas som en del av skolgården till Exposkolan. Förslaget avviker inte från kommunens översiktsplan. Planförslaget omfattar del av fastigheterna Havren 1, Havren 2 och Havren 3 vid Expovägen.

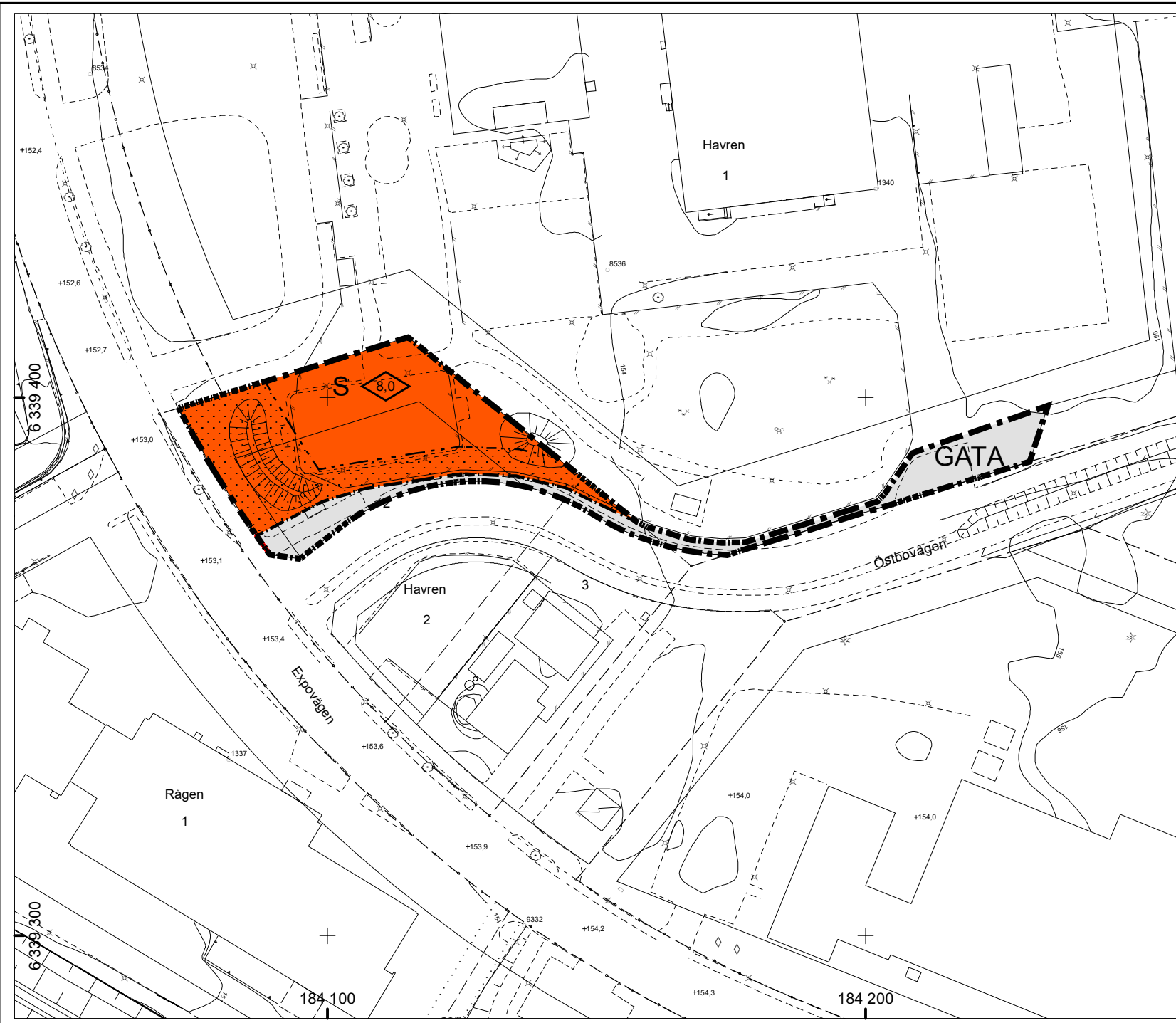
### **Beslutsförslag**

Tekniska förvaltningen föreslår tekniska utskottet besluta

**att** inte ha några synpunkter på planförslaget.

Linus Enochson  
Projektör

Jesper du Rietz  
Förvaltningschef



**PLANKARTA MED BESTÄMMELSER**

Följande gäller inom områden med nedanstående beteckningar. Endast angiven användning och utformning är tillåten. Där beteckning saknas gäller bestämmelsen inom hela planområdet.

**GRÄNSBETECKNINGAR**

- +—+—+— Planområdesgräns
- Användningsgräns
- - - - - Egenskapsgräns

**ANVÄNDNING AV MARK OCH VATTEN**

**Allmänna platser med kommunalt huvudmannaskap**

**GATA** Gata, PBL 4 kap. 5 § 1 st 2 p.

**Kvartersmark**

**S** Skola, PBL 4 kap. 5 § 1 st 3 p.

**EGENSKAPSBESTÄMMELSER FÖR KVARTERSMARK**

**Omfattning**

- ⋯ Marken får inte förses med byggnad, PBL 4 kap. 11 § 1 st 1 p.
- ⬡<sub>8.0</sub> Högsta byggnadshöjd är angivet värde i meter, PBL 4 kap. 11 § 1 st 1 p.

**ADMINISTRATIVA BESTÄMMELSER**

**Genomförandetid**

Genomförandetiden är 5 år från det datum planen vinner laga kraft., PBL 4 kap. 21 §

**SAMRÅDSHANDLING**  
SAMRÅDSTID: 20 november - 27 december 2019



Detaljplan för del av fastigheten Dnr 18.1042.211

**HAVREN 2 MED FLERA**

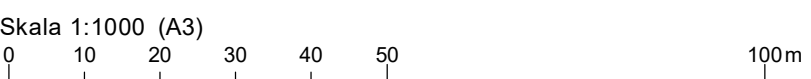
(Skolgård vid Exposkolan)

i Värnamo stad

Upprättad i september 2019  
Samhällsbyggnadsförvaltningen

Henrik Storm  
planeringsarkitekt

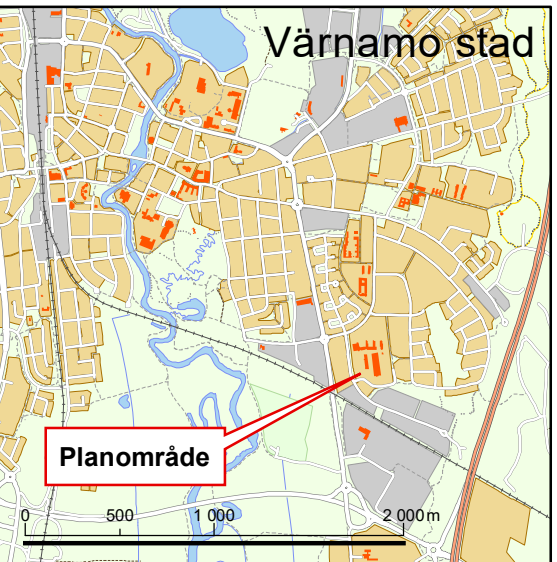
Behnam Sharo  
stadsarkitekt



**BETECKNINGAR FÖR GRUNDKARTA**

- |             |  |         |                    |
|-------------|--|---------|--------------------|
| —+—+—+—     | Gällande användnings- och egenskapsgräns | —○—○—   | Ledning            |
| —·—·—·—     | Traktgräns                               | ⊙       | Lyktstolpe         |
| —·—·—·—     | Fastighetsgräns                          | ⊙       | Träd               |
| - - - - -   | Servitutgräns                            | ○0000   | Polygonpunkt       |
| M O S S L E | Traktnamn                                | ○0000   | Höjdfixpunkt       |
| 0:00        | Block- och enhetsnummer                  | —+—+—+— | Rutnätspunkt       |
| DALEN       | Kvartersnamn                             | —+—+—+— | Befintlig markhöjd |
| 00          | Tomtnummer                               | —+—+—+— | Nivåkurvor         |
| Storgatan   | Gatunamn                                 | —+—+—+— |                    |
| ⊠           | Befintliga byggnader (husliv)            |         |                    |
| ⊠           | Fornlämning                              |         |                    |
| - - - - -   | Markkontur                               |         |                    |
| —+—+—+—     | Staket                                   |         |                    |
| —+—+—+—     | Stödmur                                  |         |                    |
| —+—+—+—     | Mur                                      |         |                    |
| —+—+—+—     | Järnvägsspår                             |         |                    |
| —+—+—+—     | Slänt                                    |         |                    |
| —+—+—+—     | Dike                                     |         |                    |
| —+—+—+—     | Strandlinje                              |         |                    |
- Grundkartan upprättad genom utdrag ur Värnamo kommuns primärkartverk, standard 3 Koordinatsystem Sweref 99 13° 30', höjdsystem RH2000.
- Grundkartan aktuell 2019-09-13 Värnamo kommuns samhällsbyggnadsförvaltning
- Danfipil Lundberg  
geodatachef

**ORIENTERINGSKARTA**







Samråd

Granskning

Antagande

Laga kraft

Detaljplan för del av fastigheten  
**HAVREN 2 MED FLERA**  
(Skolgård vid Exposkolan)  
i Värnamo stad

Samrådstitid: 20 november – 27 december 2019

## Plandokument

En detaljplan består av flera olika dokument. Vissa av dem är obligatoriska och andra kompletterande. För att berörda ska kunna bedöma detaljplanens innehåll och för att undvika missförstånd behövs en redovisning med både karta och förklarande text. Obligatoriska handlingar i en detaljplan är en plankarta med bestämmelser. När detaljplanen har vunnit laga kraft blir plankartan med bestämmelser juridiskt bindande.

I en detaljplan ska det även finnas en aktuell grundkarta och en aktuell förteckning över fastighetsägare och andra sakägare. Fastighetsförteckningen redovisar vilka fastigheter samt kända servitut och andra rättigheter som berörs av planen.

Till varje detaljplan hör en planbeskrivning som förklarar innehållet i planen för att man ska förstå avvägningarna. Planbeskrivningen ska också redogöra bland annat för hur planen ska genomföras. Beskrivningen är inte juridiskt bindande men vägledande vid rättsprövning.

Beroende på vilket planförfarande som ska användas för aktuell plan kan det behövas ytterliga handlingar. Andra dokument som kan komplettera planbeskrivningen kan vara undersökning av betydande miljöpåverkan, samrådsredogörelse, granskningsutlåtande, illustrationskarta och särskilda utredningar.

Detaljplan för del av fastigheten  
**HAVREN 2 MED FLERA**  
(Skolgård vid Exposkolan) i Värnamo stad

Dnr 18.1042.211

# KUNGÖRELSE

## PLANSAMRÅD ENLIGT PLAN- OCH BYGGLAGEN 5 KAP, STANDARD PLANFÖRFARANDE

Planen syftar till att detaljplanelägga mark för skoländamål som idag har användningen handel. Planområdet är bebyggt med en bollplan och uppfattas som en del av skolgården till Exposkolan. Förslaget avviker inte från kommunens översiktsplan. Planförslaget omfattar del av fastigheterna Havren 1, Havren 2 och Havren 3 vid Expovägen.

Handlingarna finns utställda i stadshusets foajé, på samhällsbyggnadsförvaltningen samt Värnamo stadsbibliotek. De finns även tillgängliga på kommunens webbplats [www.varnamo.se](http://www.varnamo.se).

En undersökning av betydande miljöpåverkan är gjord i samband med planen och dess genomförande anses inte medföra betydande miljöpåverkan.

<b>SAMRÅDSTID: 20 NOVEMBER – 27 DECEMBER 2019</b>
---

**Synpunkter** på planförslaget kan lämnas i skriftlig form (använd gärna bifogad svarsblankett) **senast 27 december 2019** till någon av nedanstående adresser:

- e-postadress: [samhallsbyggnad@varnamo.se](mailto:samhallsbyggnad@varnamo.se)
- Värnamo kommun  
Samhällsbyggnadsförvaltningen/Plan- och byggavdelningen  
331 83 Värnamo

Detaljplan för del av fastigheten  
Havren 2 med flera  
(Skolgård vid Exposkolan) i Värnamo stad

Dnr 18.1042.211

## Planbeskrivning



## Handlingar

Till denna detaljplan hör följande handlingar:  
Planbeskrivning  
Plankarta med bestämmelser  
Undersökning av betydande miljöpåverkan  
Fastighetsförteckning

## Innehållsförteckning

HANDLINGAR.....	1
INNEHÅLLSFÖRTECKNING .....	2
SAMMANFATTNING AV FÖRESLAGNA PLANBESTÄMMELSER .....	3
<i>Användning av mark och vatten</i> .....	3
<i>Egenskapsbestämmelser för kvartersmark</i> .....	3
<i>Administrativa bestämmelser</i> .....	3
PLANENS SYFTE OCH HUVUDDRAG .....	4
PLANENS FÖRENLIGHET MED 3 OCH 5 KAP MILJÖBALKEN.....	4
PLANENS LÄGE, AREAL OCH MARKÄGOFÖRHÅLLANDEN .....	4
TIDIGARE STÄLLNINGSTAGANDEN.....	5
<i>Översiktsplan</i> .....	5
<i>Detaljplaner med mera</i> .....	5
<i>Riksintrasse</i> .....	5
<i>Kommunala beslut i övrigt</i> .....	5
FÖRUTSÄTTNINGAR, FÖRÄNDRINGAR OCH KONSEKVENSER .....	6
<i>Natur, geoteknik och kultur</i> .....	6
<i>Bebyggelseområden</i> .....	7
<i>Friytor</i> .....	8
<i>Gator och trafik</i> .....	9
<i>Störningar, hälsa och säkerhet</i> .....	10
<i>Brand och räddning</i> .....	10
<i>Teknisk försörjning</i> .....	11
MILJÖMÅLEN .....	11
<i>Miljö kvalitetsnormer</i> .....	11
<i>Undersökning av betydande miljöpåverkan</i> .....	12
GENOMFÖRANDEFRÅGOR .....	12
<i>Organisatoriska frågor</i> .....	12
<i>Fastighetsrättsliga frågor</i> .....	14
<i>Konsekvenser av planens genomförande</i> .....	14

## Sammanfattning av föreslagna planbestämmelser

Här redovisas kortfattat syftet med varje planbestämmelse som finns föreslagna i detaljplan.

### Användning av mark och vatten

#### Allmän plats



Gata, syftet med bestämmelsen är att möjliggöra för anläggande av allmän gata. Lagstöd för denna bestämmelse finns i 4 kap 5 § punkt 2 PBL.


#### Kvartersmark



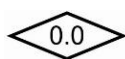
Skola, syftet med bestämmelsen är att möjliggöra för byggnation av skolverksamhet. Lagstöd för denna bestämmelse finns i 4 kap 5 § punkt 3 PBL.

### Egenskapsbestämmelser för kvartersmark

#### Begränsning av markens utnyttjande



Marken får inte förses med byggnad. Syftet med bestämmelsen är att styra i vilken omfattning byggnad får uppföras. Lagstöd för denna bestämmelse finns i 4 kap 11 § punkt 1 PBL.



Högsta byggnadshöjd, angivet i meter. Syftet med bestämmelsen är att möjliggöra en byggnation till angiven högsta byggnadshöjd. Lagstöd för denna bestämmelse finns i 4 kap 11 § punkt 1 PBL.

### Administrativa bestämmelser

#### Genomförandetid

Genomförandetiden är 5 år från det datum planen vinner laga kraft. Syftet med en kort genomförandetid är att förhållandena i en expanderande tätort snabbt kan förändras och därmed behöver planläggningen vara flexibel. Bestämmelsen har stöd i 4 kap 21 § PBL.

## Planens syfte och huvuddrag

Planen syftar till att detaljplanlägga mark för skoländamål som idag har användningen handel. Även gatemark för allmän trafik och busshållplats möjliggörs genom planen. Planområdet är bebyggt med en bollplan och uppfattas som en del av skolgården till Exposkolan.

## Planens förenlighet med 3 och 5 kap Miljöbalken

Planförslaget bedöms vara förenligt med Miljöbalkens grundläggande hushållningsbestämmelser för mark och vatten. Den tänkta markanvändningen medför inte heller att miljö kvalitetsnormerna enligt 5 kapitlet MB överträds eller att människor utsätts för varaktig störning.

## Planens läge, areal och markägoförhållanden

Planområdet gränsar till Exposkolans skolområde i norr och öster samt till den nyligen anlagda gatan och bussgatan i söder. I väster avgränsas planområdet av Expovägen. Planområdet omfattar del av fastigheten Havren 2 och mindre delar av fastigheterna Havren 1 och Havren 3. Totalt är planområdet cirka 1900 kvadratmeter stort. Havren 1 och 2 ägs av Värnamo kommun och Havren 3 av Värnamo Energi.



Ortofoto med planområdet markerat med röd linje. Värnamo kommun 2019.

## Tidigare ställningstaganden

Nedan redovisas eventuellt påverkade riksintressen samt relevanta ställningstaganden och beslut av Värnamo kommun.

### Översiktsplan

Av kommunens översiktsplan Mitt Värnamo 2035 framgår bland annat att ”Utomhusvistelsen ska ge möjlighet till lek och pedagogisk verksamhet både i planerad miljö och i naturmiljö” och ”Ny bebyggelse i tätorterna ska i första hand ske i förtätninglägen och inom tätorternas nuvarande utbredning, i kollektivtrafiknära lägen och i kollektivtrafikstråk. Ny bebyggelse ska primärt förläggas till redan ianspråktagna, hårdgjorda ytor. Tillägg av bebyggelse ska bidra till att uppnå en för området lämplig blandad bebyggelse.” Planförslaget bedöms ha stöd i gällande översiktsplan.

### Detaljplaner med mera

Nedanstående befintlig detaljplan berörs direkt av planförslaget. För den mark som ingår i det nya detaljplaneförslaget upphör nedanstående planer att gälla vid den tidpunkt då den nya detaljplanen vinner laga kraft.

F 127 Stadsplan för del av Värnamo stad (Södra Rörestorp), fastställd den 18 november 1964.

Äldre stads- och byggnadsplaner gäller sedan Plan- och bygglagens införande som detaljplaner. Den ovanstående planen har inte någon genomförandetid kvar.

Gällande plan, F 127, anger användningen område för handels- och hantverksändamål för nu aktuellt planområde. Vidare begränsas byggrätten av 5 meter prickmark mot gata och naturområde. Mot gränsen i norr är prickmarksområdet bredare, 8,0 meter och byggnadshöjden är satt till 8,0 meter.

### Riksintresse

Planområdet berörs ej av något riksintresse. Cirka 130 meter från planområdet ligger Rörstorp station vid kust- till kustbanan som båda är av riksintresse.

### Kommunala beslut i övrigt

Samhällsbyggnadsnämnden beslutade den 2018-04-25 att ge Samhällsbyggnadsförvaltningen i uppdrag att påbörja detaljplan för fastigheten Rörstorp 6:3 med flera i Värnamo stad.



Planuppdraget omfattade ursprungligen ett större område av Expovägen mellan Ringvägen och den nya bussgatan. Flera av de åtgärder som då var aktuella har sedan dess omarbetats så att de kunnat rymmas inom gällande detaljplan varför planområdet har minskat till att främst omfatta fastigheten Havren 2.

## Förutsättningar, förändringar och konsekvenser

I denna del av planbeskrivningen beskrivs förutsättningarna för planområdet, de fysiska förutsättningarna vid och inom planområdet, liksom de regler och juridiska förutsättningar som har stor påverkan på detaljplanen. Förändringarna som möjliggörs av planen och anledningarna till förändringarna beskrivs ämnesvis. Även konsekvenserna av ändringarna beskrivs löpande i denna del.

### Natur, geoteknik och kultur

#### Mark och vegetation

##### *Förutsättningar*

Planområdet sluttar svagt mot väster och Expovägen och upplevs som i huvudsak plant. Intill Expovägen är en jordvall placerad. Marken är i huvudsak bevuxen med anlagd gräsmatta. Inga naturvärden finns observerade på platsen.

##### *Förändringar*

Detaljplanen medför inga förändringar.

#### Geotekniska förhållanden

##### *Förutsättningar*

För området finns endast en översiktlig grundundersökning från 1952 som togs fram som underlag till nu gällande detaljplan. Av denna framgår att marken består av fast sand eller mo på lera med god bärighet för småhus. För de nu aktuella anläggningarna på fastigheten bedöms inga ytterligare geotekniska utredningar vara nödvändiga. Om fastigheten ska bebyggas med större byggnader än de komplementbyggnader som finns idag ska en geoteknisk utredning tas fram i samband med bygglov.

#### Radon

##### *Förutsättningar*

Gränsvärde för radonhalt i nya byggnader och riktvärde för radonhalt i befintliga bostäder och lokaler som används för allmänna ändamål är 200 Bq/m<sup>3</sup>. För arbetsplatser är gränsvärdet för radonhalt 0,36·10<sup>6</sup> Bqh/m<sup>3</sup> och år, vilket motsvarar ungefär 200 Bq/m<sup>3</sup> vid en årsarbetstid på 1800 timmar. Området ligger inom högriskområde för radon, vilket medför att eventuell bebyggelse där människor vistas under lång tid sannolikt bör utföras radonskyddad.

*Förändringar*

Inför nybyggnation bör kompletterande mätningar utföras då de lokala variationerna kan vara betydande. Detta hanteras vid bygglov.

## Fornlämningar

*Förutsättningar*

Fornminnen skyddas av Kulturmiljölagen (1988:950), vars syfte är att försäkra tillgången till en mångfald av kulturmiljöer nu och i framtiden. Om fornfynd påträffas ska kontakt omedelbart tas med Länsstyrelsen i Jönköpings län.

## Bebyggelseområden

## Offentlig service

*Förutsättningar*

Planområdet gränsar i norr till fastigheten Havren 1 som rymmer Exposkolan som idag är en 4-6 skola med ca 250 elever. Exposkolan startade hösten 2019. Tidigare rymdes Östboskolan med bland annat naturbruksgymnasium i lokalerna.

*Förändringar*

Den bollplan och tillhörande komplementbyggnader som ryms inom planområdet är en del av skolgården för Exposkolan. Detaljplanen ger planmässiga förutsättningar för skolverksamhet att fortgå inom planområdet.

## Tillgänglighet

*Förutsättningar*

I Program för ökad tillgänglighet i Värnamo kommun, antagen av Kommunfullmäktige 2012-11-29, § 222, anges som målsättning:

*Värnamo kommun ska så långt det är möjligt göra den fysiska miljön tillgänglig oavsett vilka och hur stora funktionsnedsättningar människor har. Kommunen ska också se till att personer med nedsatt rörelse- eller orienteringsförmåga får tillgång till information och möjlighet till kommunikation.*

Området samt dess byggnader ska i största möjliga mån anpassas för att underlätta för människor med funktionsnedsättning enligt riktlinjer i gällande lagstiftning samt Boverkets byggregler. Planområdet är lätt tillgängligt från skolgården och kommunens målsättningar bedöms kunna uppnås. Tillgänglighetsfrågorna bevakas i samband med bygglovsprövning.

## Friytor

### Lek och rekreation

#### *Förutsättningar*

Enligt Boverket allmänna råd (FRI -BFS 2015:1) om friyta för fritidshem, förskolor, skolor eller liknande verksamhet bör friytan vara så rymlig att det utan svårighet eller risk för omfattande slitage går att ordna varierande terräng- och vegetationsförhållanden.

Vid bedömningen av om friytan är tillräckligt stor bör hänsyn tas till både storleken på friytan per barn och till den totala storleken på friytan. Ett rimligt mått på friyta kan vara 40 m<sup>2</sup> per barn i förskolan och 30 m<sup>2</sup> per barn i grundskolan.

Forskning visar att den totala storleken på friytan helst bör överstiga 3000 m<sup>2</sup>. På en gård som är mindre, oavsett antal barn, kan en barngrupp få svårt att utveckla lek och socialt samspel på ett sätt som tillgodoser deras behov<sup>1</sup>.

I bedömningen av storlek och kvalitéer kan även ingå tillgång på och tillgänglighet till närliggande lekområden, parker och grönområden, bollplaner, idrottsplaner, bad och naturområden för orientering, skidåkning och exkursioner.

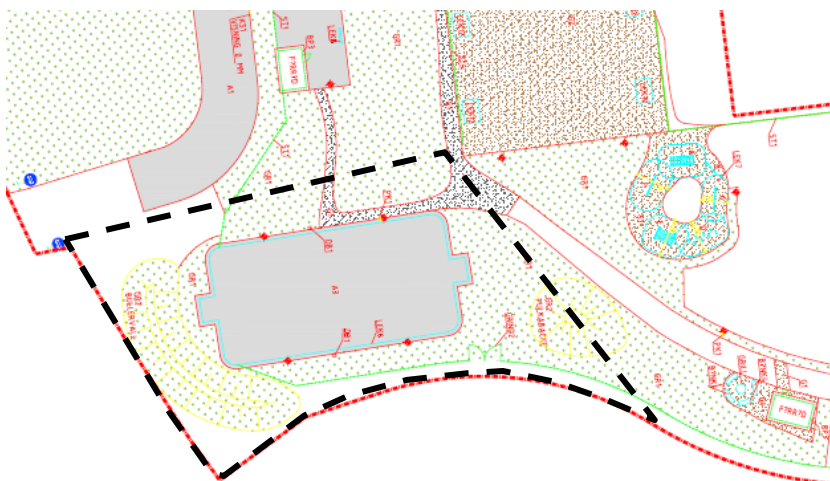
Den totala ytan som nyttjas som skolgård för Exposkolan uppgår till drygt 9000 kvadratmeter vilket motsvarar cirka 35 kvadratmeter per elev. Friytan per elev bedöms därmed vara god.

Den bollplan som ryms inom planområdet bedöms vara ett bra komplement till övriga ytor och lekredskap och bidrar till att skapa en stimulerande och attraktiv utemiljö för skolan.



*Planområdet sett från bussgatan i söder. Foto Värnamo kommun.*

<sup>1</sup> (Mårtensson, Boldemann, o.a. 2009)



Utsnitt ur situationsplan över skolgård med planområdet markerat med streckad linje. Värnamo kommun 2019.

## Naturmiljö

### Förutsättningar

Inom planområdet finns inga kända naturvärden. Strax intill planområdet, på skolgården, finns en dunge med uppväxta träd som bidrar till rumsligheten och ger skugga.

## Gator och trafik

### Gatunät, gång- cykel- och mopedtrafik (gcm-trafik)

#### Förutsättningar

Planområdet gränsar till Expovägen som är en bilväg med separat gång- och cykelbana på östra sidan. Expovägen är en återvändsgata och trafiken på gatan har främst verksamheterna längs gatan som målpunkter men även Rörstorps station.

Den södra delen av planområdet utgörs av gatemark. Detta är en breddning av gatan som i huvudsak ryms i den intilliggande detaljplanen i söder. Plats för busshållplats möjliggörs i det sydvästra hörnet. Plats för vändplan finns i det sydöstra hörnet av planområdet.

#### Förändringar

Detaljplanen medför att lokalbuss kan stanna på en anlagd busshållplats i sydvästra hörnet av planområdet. I övrigt medförs inga förändringar av trafiken inom eller intill planområdet.

## Kollektivtrafik

### Förutsättningar

Söder om planområdet finns en ny bussgata som ska trafikeras av stadsbussarna. En ny hållplats finns i det sydvästra hörnet av planområdet. Cirka 130 meter från planområdet ligger hållplatsen Rörstorp på kust- till kustbanan. Det nya

hållplatsläget för bussen gör att omstigning mellan tåg och stadsbuss blir möjlig i området.

#### *Förändringar*

Planen medför att en ny busshållplats kan anläggas inom planområdet.

## Störningar, hälsa och säkerhet

I detaljplanen är det viktigt att tydliggöra det allmänna intresset hälsa och säkerhet och att utforma planen så att planområdet blir lämpligt att använda för sitt ändamål.

### Trafikbuller

#### *Förutsättningar*

Buller är önskat ljud som mäts i decibel. Det ljud som uppfattas av människan mäts normalt i så kallad decibel A, skrivet som "dB(A)". Buller beräknat i ett genomsnitt per dygn kallas ekvivalent bullernivå. Decibelskalan är logaritmisk. För skolgårdar bör bullernivåerna inte överstiga 50 dB(A).

Enligt en översiktlig bullerkartering från år 2006 uppgår bullernivåerna inom planområdet till 45-50 dB(A) vilket medför att inga särskilda åtgärder bedöms vara nödvändiga för att uppnå en god ljudmiljö i området.

### Sol- och skuggförhållanden

#### *Förutsättningar*

Dagsljus och solinfall är viktiga för människors hälsa och välbefinnande, både i den enskilda bostaden och i närmiljön. Planområdet ligger i ett söderläge och är solbelyst under stora delar av dagen. Den lilla dungen öster om planområdet skuggar delar av platsen under morgon och förmiddag.

### Belysning

#### *Förutsättningar*

Gatubelysning finns idag på samtliga gator intill planområdet. Även skolgården har belysning utmed större stråk liksom bollplanen inom planområdet.

#### *Förändringar*

Planen medför inga förändringar gällande belysning.

## Brand och räddning

### Tillgänglighet för brandfordon

#### *Förutsättningar*

Platsen är tillgänglig från Expovägen och bussgatan liksom skolgården och kan lätt nås av räddningsfordon.

### *Förändringar*

Planen medför inga förändringar.

### Teknisk försörjning

Området kan anslutas till kommunalt ledningsnät för vatten och avlopp, då området ingår i kommunens verksamhetsområde för VA. Även anslutningsmöjligheter för el och tele finns i närheten av planområdet.

### Avfall

Återvinningsstation för förpackningar har tidigare funnits inom planområdet. Ny plats för återvinningsstation har iordningsställts omedelbart söder om bussgatan söder om planområdet.

### Miljömålen

Riksdagen har antagit 16 nationella miljö kvalitetsmål som drar upp riktlinjer för dagens och morgondagens miljöarbete i Sverige. Dessa har sedan utvecklats inom varje länsstyrelse, efter regionala förutsättningar. De miljömål som anses beröras av planen är:

- God bebyggd miljö

Detaljplanen bidrar till att en god utemiljö för eleverna i grundskolan kan skapas i området genom att ytterligare plats för lek och spel tillfogas skolgården.

### Miljö kvalitetsnormer

Miljö kvalitetsnormer anger de föroreningsnivåer eller störningsnivåer som människor kan utsättas för utan fara för olägenheter av betydelse eller som miljön eller naturen kan belastas med, utan fara för påtagliga olägenheter. Idag finns det miljö kvalitetsnormer för:

- olika föroreningar i utomhusluften,
- olika parametrar i vattenförekomster,
- olika kemiska föreningar i fisk- och musselvatten,
- omgivningsbuller.

Värnamo kommun har under perioden 1986-87 fram till 2017 genomfört olika mätningar av luftkvalitén i Värnamo tätort och på andra enstaka platser i kommunen. För att tillgodose kraven på kontroll av utomhusluften har Värnamo kommun därefter deltagit i det samverkansområde som Jönköpings läns

Luftvårdsförbund står bakom. En första utvärdering av resultaten har publicerats under 2015. Av denna framgår att nivån ”nedre utvärderingströskel” överskrids vid några tillfällen, vilket motiverar fortsatt kontroll av luftkvalitén. Något överskridande av miljökvalitetsnorm förekommer inte.

Mätningar/beräkningar har utförts vid de mest belastade/ogynnsamma platserna i Värnamo tätort, varför aktuellt planområde inte bedöms vara påverkat av oacceptabla halter av luftföroreningar.

### Undersökning av betydande miljöpåverkan

Enligt miljöbalken (MB 6:5) ska kommunen undersöka om planens genomförande kan antas medföra betydande miljöpåverkan. I undersökningen ska omständigheter identifieras som talar för eller emot en betydande miljöpåverkan, vilka är beskrivna i Miljöbedömningsförordningen (2017:966) 5 §. Om genomförandet av en detaljplan kan antas medföra en betydande miljöpåverkan ska kommunen genomföra en strategisk miljöbedömning för planen (MB 6:1).

Länsstyrelsen ges under plansamrådet tillfälle att yttra sig om undersökning av betydande miljöpåverkan. Kommunen tar efter samrådet beslut om planen förväntas medföra en betydande miljöpåverkan eller inte.

Sammanfattningsvis från undersökningen av betydande miljöpåverkan så påverkas miljömålet God bebyggd miljö. Utifrån undersökningen kommer följande frågor att utredas vidare i planen: tillgång till utemiljö med rekreation för skoländamål.

Miljökonsekvenserna är av sådan komplexitet att de redovisas löpande i planbeskrivningen. Kommunens bedömning är därmed att det inte krävs någon separat miljöbedömning i samband med planläggningen av området.

### Genomförandefrågor

Genomförandedelen i planbeskrivningen ska redovisa de organisatoriska, fastighetsrättsliga, tekniska och ekonomiska åtgärder som behövs för att åstadkomma ett samordnat och ändamålsenligt genomförande av detaljplanen.

### Organisatoriska frågor

#### Tidplan för detaljplane- processen

Detaljplanen handläggs med standard planförfarande. Efter samråd och granskning antas planen av

Samhällsbyggnadsnämnden. Kommunen verkar för att planen blir antagen våren 2020.

När detaljplanen är antagen och lagakraftvunnen kommer de juridiska, ekonomiska och praktiska åtgärder som krävs för planens genomförande att företas.

#### Planeekonomi

Kommunen upprättar och bekostar framtagandet av detaljplanen. Ingen planavgift tas ut vid bygglov.

#### Genomförandetid

Genomförandetiden för detaljplanen är fem (5) år från det datum planen vinner laga kraft.

Under genomförandetiden har fastighetsägaren en lagstadgad rätt att bygga i enlighet med planen, och detaljplanen får inte ändras utan att synnerliga skäl föreligger. Efter genomförandetidens slut fortsätter planen att gälla tills kommunen tar fram en ny plan eller ändrar gällande plan. Vid förändring efter genomförandetidens slut äger fastighetsägaren ingen rätt till ersättning för förlorade rättigheter som fanns i den ursprungliga planen.

#### Ansvarsfördelning och huvudmannaskap

Detaljplanen föreskriver att kommunen är huvudman för allmän platsmark, vilket i huvudsak innebär att kommunen ansvarar för utbyggnad av allmän plats samt framtida drift och underhåll av densamma. Inom planområdet finns ingen allmän plats, dock i anslutning till planområdet.

Kommunen ansvarar för tillhandahållande av färskvatten samt bortledning av dag-, drän- och spillvatten inom verksamhetsområde för allmänna vattentjänster. Huvudmannen ansvarar för att allmänna ledningar byggs ut fram till kvartermark för respektive fastighet, samt ansvarar för framtida drift och underhåll av det allmänna ledningsnätet. Fastighetsägare, exploatör eller brukare ska betala taxeenliga anläggnings- och brukningsavgifter.

Även kostnader för inkoppling och brukande av andra nyttigheter, såsom el, opto, fjärrvärme med mera betalas av exploatören i enlighet med gällande taxor.

#### Avtal

Några särskilda genomförandeavtal behöver ej komma till stånd, då all mark inom planområdet ägs av Värnamo kommun och



några rättigheter ej berörs. Däremot kommer yrkanden om fastighetsbildning tillställas Lantmäteriet.

### Fastighetsrättsliga frågor

Fastighetsbildning,  
gemensamhetsanläggningar  
med mera

När detaljplanen har vunnit laga kraft kan kvartermarken inom planområdet genom fastighetsreglering överföras från Havren 2 och 3 till skolfastigheten Havren 1.

### Konsekvenser av planens genomförande

Den främsta effekten av planen är att skolgården för grundskolan blir något större och plats för mer varierade lekar och spel skapas.


September 2019  
Samhällsbyggnadsförvaltningen

Henrik Storm  
Planeringsarkitekt

Behnam Sharo  
Stadsarkitekt

## SÅ HÄR TAS EN DETALJPLAN FRAM MED STANDARDFÖRFARANDE

Standardförfarandet kan tillämpas om förslaget till detaljplan är förenligt med översiktsplanen och länsstyrelsens yttrande, inte är av betydande intresse för allmänheten eller i övrigt av stor betydelse. Detaljplanen får inte heller antas medföra en betydande miljöpåverkan.

- **UPPDRAG** Förfrågan från exempelvis markägare eller nämnd. Samhällsbyggnadsnämnden ger samhällsbyggnadsförvaltningen i uppdrag att ta fram en detaljplan.
- **SAMRÅD**  
 En detaljplan arbetas fram och efter beslut om samråd i samhällsbyggnadsnämnden, skickas materialet ut till sakägarkrets, vilka är bland annat berörda markägare och intressenter. Inför samråd annonseras information om planen i en ortstidning. Eventuellt hålls ett samrådsmöte.
- **GRANSKNING** Formella granskningshandlingar arbetas fram utifrån de synpunkter som kommit in under samrådet. Efter beslut i samhällsbyggnadsnämnden ställs förslaget ut i minst två veckor. Inför granskningstid underrättar kommunen, sakägarkretsen och övriga som har yttrat sig om planen under samrådet. Granskningen meddelas även i lokaltidning och på kommunens webbplats.
- **GRANSKNINGS-  
UTLÅTANDE** Sammanställning av inkomna yttranden under samråd och granskning samt förslag med anledning av dem. De som inte fått sina synpunkter tillgodosedda får ett meddelande skickat till sig.
- **ANTAGANDE** Detaljplanen antas av samhällsbyggnadsnämnden. Senast dagen efter det att protokollet med antagandebeslutet har tillkännagetts på kommunens anslagstavla, meddelas länsstyrelsen, lantmäterimyndigheten och berörda kommuner och regionplaneorgan samt de som senast under granskningstiden har lämnat in skriftliga synpunkter som inte blivit tillgodosedda.
- **LAGA KRAFT** Om ingen överklagar samhällsbyggnadsnämndens beslut vinner detaljplanen laga kraft efter tre veckor från det att beslutet tillkännagivits på kommunens anslagstavla. Kungörelse att planen har vunnit laga kraft ska anslås på kommunens anslagstavla och föras in i en ortstidning inom två veckor från det att planen börjat gälla. Inom samma tid ska kommunen även underrätta dem som kan ha rätt till ersättning.

Detaljplan för del av fastigheten  
**HAVREN 2 MED FLERA**  
(Skolgård vid Exposkolan) i Värnamo stad

Dnr 18.1042.211

## SÄNDLISTA

### SAMRÅD ENLIGT PLAN- OCH BYGGLAGEN 5 KAP, STANDARD PLANFÖRFARANDE

Planhandlingarna skickas till följande:

- Fastighetsägare enligt särskild förteckning
  
- Lantmäteriet, [registrator@lm.se](mailto:registrator@lm.se)
- Länsstyrelsen i Jönköpings län, [jonkoping@lansstyrelsen.se](mailto:jonkoping@lansstyrelsen.se)
  
- Skanova syd
- TeliaSonera Skanova Access AB, [Skanova-Remisser-Jonkoping@teliasonera.com](mailto:Skanova-Remisser-Jonkoping@teliasonera.com)
- Värnamo Energi AB
- Weum Gas AB, [planer@weum.se](mailto:planer@weum.se)
  
- Centerpartiet Värnamo
- Kristdemokraterna Värnamo
- Liberalerna Värnamo
- Miljöpartiet Värnamo
- Moderaterna Värnamo
- Socialdemokraterna Värnamo
- Sverigedemokraterna Värnamo
- Vänsterpartiet Värnamo
- Värnamo Nyheter, [nyhetschef@varnamonyheter.se](mailto:nyhetschef@varnamonyheter.se)
- Tidningen Finnveden, [redaktion@finnveden.nu](mailto:redaktion@finnveden.nu)
- Värnamo.nu, [redaktionen@vmo.nu](mailto:redaktionen@vmo.nu)
  
- Kommunala tillgänglighetsrådet, Kommunala pensionärsrådet,  
Värnamo stadsbibliotek.
  
- Barn- och utbildningsnämnden, [Barn-och-utbildning@varnamo.se](mailto:Barn-och-utbildning@varnamo.se), Kommunstyrelsen,  
[kommunkansli@varnamo.se](mailto:kommunkansli@varnamo.se), Kulturnämnden, [Kultur@varnamo.se](mailto:Kultur@varnamo.se), Medborgarnämnden,  
[Medborgar@varnamo.se](mailto:Medborgar@varnamo.se), Omsorgsnämnden, [Omsorg@varnamo.se](mailto:Omsorg@varnamo.se) och Tekniska utskottet,  
[Tekniska@varnamo.se](mailto:Tekniska@varnamo.se).

November 2019

SAMHÄLLSBYGGNADSFÖRVALTNINGEN

Detaljplan för del av fastigheten  
**HAVREN 2 MED FLERA**  
(Skolgård vid Exposkolan) i Värnamo stad

Dnr 18.1042.211

## SVARSBLANKETT

### SAMRÅD enligt Plan- och bygglagen 5 kap, standard planförfarande

Här finns planförslaget tillgängligt:

- Stadshusets foajé samt på Samhällsbyggnadsförvaltningen i Värnamo.
- Värnamo huvudbibliotek samt på kommunens webbplats [www.varnamo.se](http://www.varnamo.se)

Svarsblanketten eller andra skriftliga synpunkter ska lämnas in på någon av nedanstående adresser senast 27 december 2019, för att kunna beaktas.

- **Värnamo kommun**  
**Samhällsbyggnadsförvaltningen/Plan- och byggavdelningen**  
**331 83 Värnamo**
- e-postadress: [samhallsbyggnad@varnamo.se](mailto:samhallsbyggnad@varnamo.se)

Undertecknad har tagit del av ärendet och

- godkänner förslaget utan erinringar.
- har följande erinringar/kommentarer:

---

---

---

---

---

---

---

Min fastighetsbeteckning eller adress: \_\_\_\_\_

Jag är berörd av planen i egenskap av (exempelvis fastighetsägare, granne, hyresgäst, förening eller dylikt): \_\_\_\_\_

Datum: \_\_\_\_\_ Namn: \_\_\_\_\_

Underskrift: \_\_\_\_\_

## **Medborgarinitiativ: Belysning av broar över Gröndalsleden**

### **Ärendebeskrivning**

Kommunstyrelsen har 7 maj 2019 skickat medborgarinitiativ – Belysning av broar över Gröndalsleden till tekniska utskottet för handläggning.

Synpunktslämnaren önskar att gång- och cykelbroarna över gröndalsleden belyses på ett trivsamt och inbjudande sätt. Man tycker att detta skulle bidra till att lyfta fram och knyta friluftsområdet Borgen och de nya bostadsområdena närmare staden.

Tekniska förvaltningen ser behovet av att se över funktions- och effektbelysning bland annat för de tre broarna över Gröndalsleden. Tekniska förvaltningen bedömer att denna översyn med eventuella åtgärder bör ske inom ramen för projektram GC-led TU-profilerad.

### **Beslutsförslag**

Tekniska utskottet föreslår kommunstyrelsen besluta

**att** medborgarinitiativet anses besvarad.

Linus Enochson  
Projektör

Jesper du Rietz  
Förvaltningschef

## Medborgarinitiativ

Rubrik som sammanfattar ditt förslag:

Belysning av broar över Gröndalsleden

Beskriv ditt förslag och vad du vill ska hända:

Det finns två vackra gång och cykelbroar som sträcker sig över Gröndalsleden. Dom binder ihop bostads och fritidsområdena på Alandsrydssidan med de mer centrala delarna av Värnamo. Mitt förslag är att man belyser broarna på ett trivsamt och inbjudande sätt. Resultatet blir då både praktiskt och symboliskt i och med att man också då visualiserar både det vackra fritidsområdet och nybyggnationen som skett de senaste åren.

Välj hur lång tid förslaget ska gå att rösta på:

Tre månader

Bifoga gärna en bild eller ett dokument.

Markera gärna i kartan om det gäller en plats. Du kan göra på två sätt:

1. Skriv in adressen och klicka på förstöringsglaset.
2. Klicka först på den röda nålen och klicka sedan i kartan.

[Länk till karta](#)

Adress: Gröndalsleden, 331 55 Värnamo, Sverige

Koordinater: (57.19700935767763, 14.018514906689688)

Observera att adressen är ungefärlig när markören inte är placerad i närheten av vägar eller bebyggelse

### Dina kontaktuppgifter

Namn

Tomas Backnäs

E-post

backebo@telia.com

Vi kan behöva kontakta dig om vi har frågor om ditt förslag

Fyll din i adress om du inte har någon e-postadress.

Adress

Lönngatan 8

Postnummer

33151

Postort

Värnamo

**Postadress**  
Värnamo kommun  
331 83 Värnamo

**Kontaktcenter**  
Stadshuset, Kyrkorget 1, Värnamo  
Telefon: 0370-37 70 00  
Telefax: 0370-37 77 11

**E-post**  
kontaktcenter@varnamo.se  
**Webbplats**  
www.varnamo.se

**Organisationsnummer**  
212000-0555  
**Bankgiro**  
141-7195

Jag godkänner att mitt namn kommer att visas tillsammans med förslaget på Värnamo kommuns webbplats.

Jag samtycker till att Värnamo kommun sparar och behandlar mina personuppgifter för att kunna hantera förslaget.

Värnamo kommun behöver hantera och spara personuppgifter om dig för att handlägga ärenden och fatta beslut som rör dig och för att fullgöra skyldigheter enligt lag.

Du har rätt att kontakta oss om du vill ha information om de uppgifter vi har om dig, för att begära rättelse, överföring eller för att begära att vi begränsar behandlingen, för att göra invändningar eller begära radering av dina uppgifter.

Du hittar mer information på [www.varnamo.se/personuppgifter](http://www.varnamo.se/personuppgifter).

## Medborgarinitiativ: Förbättring av promenadstig

### Ärendebeskrivning

Kommunkansliet har skickat medborgarinitiativ Förbättring av promenadstig till tekniska förvaltningen för vidare handläggning efter att kommunfullmäktiges ordförande beslutat att initiativet ska hanteras vidare av förvaltningen.

Synpunktslämnaren anser att man bör öka tillgängligheten på skogsslingan längs Lagan mellan Värnamo Camping och Finnvedsvallen. Den är idag svår att gå då rötter och stenar hindrar framfart.

I projektgruppen som jobbar med Laganstråket har denna sträcka tidigare identifierats som undermålig vad gäller tillgänglighet. Åtgärden genomfördes under året inom investeringsprojektet. Promenadstigen grusades upp för att öka tillgänglighet och nya bänkar placerades i goda lägen.

### Beslutsförslag

Tekniska förvaltningen föreslår tekniska utskottet besluta

**att** medborgarinitiativet anses besvarad.

Linus Enochson  
Projektör

Jesper du Rietz  
Förvaltningschef



## Medborgarinitiativ

Rubrik som sammanfattar ditt förslag:

Förbättring av promenadstig

Beskriv ditt förslag och vad du vill ska hända:

Lägg på flis eller nåt på stigen som går på östra sidan av Lagan från norra kanten av campingen till finnvedsvallen.

I dag finns det höga trädrötter överallt över stigen på hela sträckan vilket gör den farlig att använda. Väldigt lätt att snava över, se bilder. Med enkla medel skulle det kunna bli en trevlig vandrings-/löpstig genom att fylla upp mellanrummen mellan trädrötterna med t. ex. flis.

Även stigen från vattenverket bort till tennisbanorna i Ljuseveka har liknande problem och skulle kunna åtgärdas på samma sätt. En så enkel åtgärd kan ge ett så bra resultat för så många.

Välj hur lång tid förslaget ska gå att rösta på:

En månad

Bifoga gärna en bild eller ett dokument.

Promenadstig 2.JPG

Promenadstig 3.JPG

Markera gärna i kartan om det gäller en plats. Du kan göra på två sätt:

1. Skriv in adressen och klicka på förstoringsglasat.
2. Klicka först på den röda nålen och klicka sedan i kartan.

[Länk till karta](#)

Adress: Gång och Cykelbro Över Lagan, Finngatan, 331 34 Värnamo, Sverige

Koordinater: (57.191164251153545, 14.042527358229336)

Observera att adressen är ungefärlig när markören inte är placerad i närheten av vägar eller bebyggelse

### Dina kontaktuppgifter

Namn Anita Andersson	E-post ekoxen.andersson@gmail.com
-------------------------	--------------------------------------

**Vi kan behöva kontakta dig om vi har frågor om ditt förslag**

Fyll din i adress om du inte har någon e-postadress.

Adress

Postnummer

Postort

Jag godkänner att mitt namn kommer att visas tillsammans med förslaget på Värnamo kommuns webbplats.

Jag samtycker till att Värnamo kommun sparar och behandlar mina personuppgifter för att kunna hantera förslaget.

Värnamo kommun behöver hantera och spara personuppgifter om dig för att handlägga ärenden och fatta beslut som rör dig och för att fullgöra skyldigheter enligt lag.

Du har rätt att kontakta oss om du vill ha information om de uppgifter vi har om dig, för att begära rättelse, överföring eller för att begära att vi begränsar behandlingen, för att göra invändningar eller begära radering av dina uppgifter.

Du hittar mer information på [www.varnamo.se/personuppgifter](http://www.varnamo.se/personuppgifter).

## **Medborgarinitiativ: Lekutrustning i lekparker t.ex. Apladalen**

### **Ärendebeskrivning**

Kommunkansliet har skickat medborgarinitiativ: Lekutrustning i lekparker, till tekniska förvaltningen för vidare handläggning efter att kommunfullmäktiges ordförande beslutat att initiativet ska hanteras vidare av förvaltningen.

Efter samråd med kommunfullmäktiges ordförande skickades medborgarinitiativet: lekutrustning i lekpark, från kommunkansliet till tekniska förvaltningen för vidare handläggning.

Synpunktslämnaren önskar att kommunen tillhandahåller enklare lekredskap så som spadar och krattor lämpliga för sandlek i anslutning till kommunala lekplatser. Förslagsvis kan detta testas i Apladalen.

Att se till att det alltid finns en full uppsättning lösa lekredskap av denna typ är i dagsläget inte försvarbart.

### **Beslutsförslag**

Tekniska förvaltningen föreslår tekniska utskottet besluta

**att** avslå medborgarinitiativet.

Linus Enochson  
Projektör

Jesper du Rietz  
Förvaltningschef

## Medborgarinitiativ

Rubrik som sammanfattar ditt förslag:

Lekutrustning i lekparken tex apladalen

Beskriv ditt förslag och vad du vill ska hända:

Hej, jag var i stadsparken i Västervik som hade en ny fin lekplats. Där fanns även en stor låda med lite enklare lekutrustning så som spadar hinkar krattor en och annan bil m.m. lämpliga för sandlek. Ett fantastiskt sätt att få fler barn att leka med mer än bara de klätterställningar som finns. Helt klart uppskattat. Hade önskat att Värnamo tog efter, minst på prov. Kanske en lekplats i varje ort?

Välj hur lång tid förslaget ska gå att rösta på:

Tre månader

Bifoga gärna en bild eller ett dokument.

Markera gärna i kartan om det gäller en plats. Du kan göra på två sätt:

1. Skriv in adressen och klicka på förstöringsglaset.
2. Klicka först på den röda nålen och klicka sedan i kartan.

[Länk till karta](#)

Adress: Position saknas

Koordinater: Position saknas

Observera att adressen är ungefärlig när markören inte är placerad i närheten av vägar eller bebyggelse

### Dina kontaktuppgifter

Namn Linnea Pettersson	E-post Nea-missy@hotmail.com
---------------------------	---------------------------------

**Vi kan behöva kontakta dig om vi har frågor om ditt förslag**

Fyll din i adress om du inte har någon e-postadress.

Adress  
Lappebol 4

Postnummer  
33374

Postort  
Bredaryd

Jag godkänner att mitt namn kommer att visas tillsammans med förslaget på Värnamo kommuns webbplats.

Jag samtycker till att Värnamo kommun sparar och behandlar mina personuppgifter för att kunna hantera förslaget.

Värnamo kommun behöver hantera och spara personuppgifter om dig för att handlägga ärenden och fatta beslut som rör dig och för att fullgöra skyldigheter enligt lag.

Du har rätt att kontakta oss om du vill ha information om de uppgifter vi har om dig, för att begära rättelse, överföring eller för att begära att vi begränsar behandlingen, för att göra invändningar eller begära radering av dina uppgifter.

Du hittar mer information på [www.varnamo.se/personuppgifter](http://www.varnamo.se/personuppgifter).

## **Medborgarinitiativ: Miljöförbättring Storån Forsheda.**

### **Ärendebeskrivning**

Kommunstyrelsen har 18 juni 2019 skickat medborgarinitiativet, Miljöförbättring Storån Forsheda, till tekniska utskottet för handläggning.

Synpunktslämnaren tycker att man bör göra miljöförbättrande åtgärder längs det flitigt nyttjade gångstråket längs Storån. Åtgärder som listas är bland annat att plocka bort fallna träd i och kring ån, sätta upp belysning etc.

Forsheda vägförening har uttryckt önskemål om att belysa den aktuella sträckan då den används flitigt av invånarna. Ett investeringsförslag presenteras i kommande budgetberedning. I detta projekt kan man baka in andra åtgärder som riktar sig mot trygghet.

En större borttagning av fallna träd utförs i dagarna av Forshedabygdens näringsliv som administrerar Storåns kanotled.

### **Beslutsförslag**

Tekniska utskottet föreslår kommunstyrelsen besluta

**att** medborgarinitiativet anses besvarad

Linus Enochson  
Projektör

Jesper du Rietz  
Förvaltningschef

## Medborgarinitiativ

Rubrik som sammanfattar ditt förslag:  
Miljöförbättring Storån Forsheda

Beskriv ditt förslag och vad du vill ska hända:

Nu är det dags att lägga några slantar även på oss som bor i Forsheda, vi betalar också kommunalskatt. En upprensning utmed Storån i Forsheda behövs verkligen. Just nu ser det för bedrövt ut med en massa nerfallna träd både i ån och runt omkring, både friska och ruttna. Sätt också upp lite belysning utmed promenaden vid ån. Det finns både säkerhets- och trygghetsaspekter i detta. Vi är många som använder promenaden utmed ån varje dag och även vi i yterområdena vil ha en trevlig och bra boendemiljö.

Välj hur lång tid förslaget ska gå att rösta på:

Tre månader

Bifoga gärna en bild eller ett dokument.

Markera gärna i kartan om det gäller en plats. Du kan göra på två sätt:

1. Skriv in adressen och klicka på förstoringsglaset.
2. Klicka först på den röda nålen och klicka sedan i kartan.

[Länk till karta](#)

Adress: Position saknas

Koordinater: Position saknas

Observera att adressen är ungefärlig när markören inte är placerad i närheten av vägar eller bebyggelse

### Dina kontaktuppgifter

Namn Lars Rejnevik	E-post Lars.reinevik@hotmail.com
-----------------------	-------------------------------------

Vi kan behöva kontakta dig om vi har frågor om ditt förslag

Fyll din i adress om du inte har någon e-postadress.

Adress  
Skördevägen 13

Postnummer  
331 71

Postort  
Forsheda

Jag godkänner att mitt namn kommer att visas tillsammans med förslaget på Värnamo kommuns webbplats.

Jag samtycker till att Värnamo kommun sparar och behandlar mina personuppgifter för att kunna hantera förslaget.

Värnamo kommun behöver hantera och spara personuppgifter om dig för att handlägga ärenden och fatta beslut som rör dig och för att fullgöra skyldigheter enligt lag.

Du har rätt att kontakta oss om du vill ha information om de uppgifter vi har om dig, för att begära rättelse, överföring eller för att begära att vi begränsar behandlingen, för att göra invändningar eller begära radering av dina uppgifter.

Du hittar mer information på [www.varnamo.se/personuppgifter](http://www.varnamo.se/personuppgifter).



## Medborgarinitiativ: Rensning av Lagans södra del mot Vidöstern.

### Ärendebeskrivning

Kommunkansliet har skickat medborgarinitiativ: Rensning av Lagans södra del, till tekniska förvaltningen för vidare handläggning efter att kommunfullmäktiges ordförande beslutat att initiativet ska hanteras vidare av förvaltningen.

Synpunktslämnaren anser att man bör rensa Lagans södra del mot Vidöstern för att göra båttrafik åter möjlig. Träd och grenar har fallit ner och hindrar båttrafik.

Vid Tekniska utskottets sammanträde 2019-10-08 redogjorde tjänstepersoner för tänkbara åtgärder för att gynna båttrafik i Lagan. Man ser bland annat att samarbete mellan kommun och lokala föreningar som Värnamo motorbåtsklubb som väldigt viktiga i detta arbete.

Åtgärder i linje med medborgarinitiativet kommer att genomföras.

### Beslutsförslag

Tekniska förvaltningen föreslår tekniska utskottet besluta

**att** medborgarinitiativet anses besvarat

Linus Enochson  
Projektör

Jesper du Rietz  
Förvaltningschef

## Medborgarinitiativ

Rubrik som sammanfattar ditt förslag:

Rensning av Lagans södra del mot vidöstern

Beskriv ditt förslag och vad du vill ska hända:

Vi har en fantastiskt vacker å som heter Lagan. Lagan har tyvärr växt igen mer och mer som åren gått.

Träd och stora grenar har trillat ner i ån på olika platser.

Längre tillbaka i tiden så kunde man åka med båt ända upp till Åbron.

Det var en fantastisk resa som gick bland annat igenom Apladalens vackra natur.

Mitt förslag är att man gör en större upprensning av Lagans sträckning med början från Lagans utlopp i Vidöstern och sedan så långt upp i Lagans lopp som det är ekonomiskt försvarbart.

Sommartid skulle man då också kunna ha turisttrafik med en mindre båt.

Båtlivet vid Osudden är omfattande med en livaktig Båtklubb. Jag tror att det skulle glädja många om Värnamo Kommun

tar beslut på att rensa upp i Lagan.

Välj hur lång tid förslaget ska gå att rösta på:

Tre månader

Bifoga gärna en bild eller ett dokument.

Markera gärna i kartan om det gäller en plats. Du kan göra på två sätt:

1. Skriv in adressen och klicka på förstoringsglaset.
2. Klicka först på den röda nålen och klicka sedan i kartan.

[Länk till karta](#)

Adress: Unnamed Road, 331 91 Värnamo, Sverige

Koordinater: (57.161310250968235, 14.054807951421708)

Observera att adressen är ungefärlig när markören inte är placerad i närheten av vägar eller bebyggelse

### Dina kontaktuppgifter

Namn

Tomas Backnäs

E-post

backebo@telia.com

**Vi kan behöva kontakta dig om vi har frågor om ditt förslag**

Fyll din adress om du inte har någon e-postadress.

Adress

#### Postadress

Värnamo kommun  
331 83 Värnamo

#### Besöksadress

Stadshuset, Kyrkorget 1  
Värnamo

#### Telefon

0370-37 70 00 växel

#### Organisationsnummer

212000-0555

#### Webbplats

www.varnamo.se

#### E-post

kommunen@varnamo.se

#### Telefax

0370-37 77 11

#### Bankgiro

141-7195

Lönngatan 8

Postnummer  
331 51Postort  
Värnamo

Jag godkänner att mitt namn kommer att visas tillsammans med förslaget på Värnamo kommuns webbplats.

Jag samtycker till att Värnamo kommun sparar och behandlar mina personuppgifter för att kunna hantera förslaget.

Värnamo kommun behöver hantera och spara personuppgifter om dig för att handlägga ärenden och fatta beslut som rör dig och för att fullgöra skyldigheter enligt lag.

Du har rätt att kontakta oss om du vill ha information om de uppgifter vi har om dig, för att begära rättelse, överföring eller för att begära att vi begränsar behandlingen, för att göra invändningar eller begära radering av dina uppgifter.

Du hittar mer information på [www.varnamo.se/personuppgifter](http://www.varnamo.se/personuppgifter).

---

**Postadress**Värnamo kommun  
331 83 Värnamo**Besöksadress**Stadshuset, Kyrkorget 1  
Värnamo**Telefon**

0370-37 70 00 växel

**Organisationsnummer**

212000-0555

**Webbplats**

www.varnamo.se

**E-post**

kommunen@varnamo.se

**Telefax**

0370-37 77 11

**Bankgiro**

141-7195

## **Medborgarinitiativ: Staket vid ån i Forsheda.**

### **Ärendebeskrivning**

Kommunstyrelsen har 27 september 2018 skickat Medborgarinitiativ –Staket vid ån i Forsheda; till tekniska utskottet för handläggning.

Synpunktslämnaren önskar att staket uppförs längs det flitigt nyttjade gångstråket längs Forshedaån då det upplevs som otryggt. Man är särskilt orolig för att barn skall falla i vattnet vid lek i området.

Forsheda vägförening har uttryckt önskemål om att belysa den aktuella sträckan då den används flitigt av invånarna. Ett investeringsförslag presenteras i kommande budgetberedning. I detta projekt kan man baka in andra åtgärder som riktar sig mot trygghet.

Vi har i kommunen många sjöar och vattendrag där vi inte har staket. Ett av våra tydligaste exempel är Lagan som går igenom de centrala delarna av Värnamo stad. Kommunen försöker aktivt undvika staket där det är möjligt då det är näst omöjligt att hålla de som verkligen vill utanför samt att det försvårar vid eventuella räddningsaktioner.

### **Beslutsförslag**

Tekniska utskottet föreslår kommunstyrelsen besluta

**att** avslå medborgarinitiativet.

Linus Enochson  
Projektör

Jesper du Rietz  
Förvaltningschef

## Medborgarinitiativ

Rubrik som sammanfattar ditt förslag:

Staket vid ån i Forsheda

Beskriv ditt förslag och vad du vill ska hända:

Efter vintern är det väldiga höga vattenmängder vid ån bakom kyrkogatan. Denna skogsväg används flitigt av många, allt från djur, barn och vuxna. Det har hänt olyckor där tidigare och en del barn kanske t.o.m tycker det är roligt att leka där. Hade det funnits ett staket hade risken varit mindre att det hände en olycka. Många föräldrar är oroliga när man vet att ens barn använder den vägen.

Välj hur lång tid förslaget ska gå att rösta på:

Tre månader

Bifoga gärna en bild eller ett dokument.

Markera gärna i kartan om det gäller en plats. Du kan göra på två sätt:

1. Skriv in adressen och klicka på förstoringsglaset.
2. Klicka först på den röda nålen och klicka sedan i kartan.

[Länk till karta](#)

Adress: Position saknas

Koordinater: Position saknas

Observera att adressen är ungefärlig när markören inte är placerad i närheten av vägar eller bebyggelse

### Dina kontaktuppgifter

Namn jacqueline	E-post jacke_92.wennersten@hotmail.com
--------------------	---

Vi kan behöva kontakta dig om vi har frågor om ditt förslag

Fyll din i adress om du inte har någon e-postadress.

Adress  
fänestadsvägen 6

Postnummer

Postort

### Postadress

Värnamo kommun  
331 83 Värnamo

### Besöksadress

Stadshuset, Kyrktorget 1  
Värnamo

### Telefon

0370-37 70 00 växel

### Organisationsnummer

212000-0555

### Webbplats

www.varnamo.se

### E-post

kommunen@varnamo.se

### Telefax

0370-37 77 11

### Bankgiro

141-7195

## **Medborgarinitiativ: Stolpar vid Forsheda station.**

### **Ärendebeskrivning**

Kommunstyrelsen har 27 september 2018 skickat Medborgarinitiativ – Stolpar vid Forsheda station; till tekniska utskottet för handläggning.

Synpunktslämnaren med flera ungdomar i samhället tar sina mopeder till stationen för att resa vidare med buss. Man önskar kunna låsa fast sin moped i stolpe eller pollare för att undvika att de stjäls.

Tekniska förvaltningen ska se över möjligheter att låsa fast cykel och moped på viktiga kollektivtrafiknoder i kommunen exempel på lösning, kostnader och förslag på lösnings platser ska framgå. Tekniska förvaltningen lyfter frågan till budgetberedningen våren 2020.

### **Beslutsförslag**

Tekniska utskottet föreslår kommunstyrelsen besluta

**att** medborgarinitiativet anses besvarad

Linus Enochson  
Projektör

Jesper du Rietz  
Förvaltningschef

## Medborgarinitiativ

Rubrik som sammanfattar ditt förslag:

Stolpar vid Forsheda station

Beskriv ditt förslag och vad du vill ska hända:

Många ungdomar (varav mig själv) tar sina mopeder till Forsheda station. Vi som åker moped kan ställa mopederna bredvid ett cykelställe men det finns inget man kan sätta mopederna fast vid. Häromdan blev en moped stulen och det väcker såklart oro hos många. Jag lägger alltid lås på min men det ger mig ändå ingen trygg känsla.

Hade det inte varit en superbra idé om kommunen hade placerat några stolpar eller liknande så man kan låsa fast sin moped och att det gör det en hel del svårare att snatta ens moped?

Jag tror personligen att det hade fått många ungdomar att kännas tryggare med att lämna mopeden i Forsheda medans vi ungdomar är i skolan!

Välj hur lång tid förslaget ska gå att rösta på:

Tre månader

Bifoga gärna en bild eller ett dokument.

Markera gärna i kartan om det gäller en plats. Du kan göra på två sätt:

1. Skriv in adressen och klicka på förstoringsglasat.
2. Klicka först på den röda nålen och klicka sedan i kartan.

Länk till karta

Adress: Storgatan 26, 331 72 Forsheda, Sverige

Koordinater: (57.16355545502595, 13.832257625891089)

Observera att adressen är ungefärlig när markören inte är placerad i närheten av vägar eller bebyggelse

### Dina kontaktuppgifter

Namn

Lysanna Nieuwenhuizen

E-post

lysannan@hotmail.com

Vi kan behöva kontakta dig om vi har frågor om ditt förslag

Fyll din adress om du inte har någon e-postadress.

Adress

#### Postadress

Värnamo kommun  
331 83 Värnamo

#### Besöksadress

Stadshuset, Kyrkorget 1  
Värnamo

#### Telefon

0370-37 70 00 växel

#### Organisationsnummer

212000-0555

#### Webbplats

www.varnamo.se

#### E-post

kommunen@varnamo.se

#### Telefax

0370-37 77 11

#### Bankgiro

141-7195

## **Medborgarinitiativ: Trafikåtgärder – Blomstervägen, Värnamo**

### **Ärendebeskrivning**

Kommunkansliet har skickat medborgarinitiativ: Trafikåtgärder Blomstervägen, till tekniska förvaltningen för vidare handläggning efter att kommunfullmäktiges ordförande beslutat att initiativet ska hanteras vidare av förvaltningen.

Synpunktslämnaren upplever att Blomstervägen i Värnamo används för genomfartstrafik och att hastigheterna är höga. Man önskar hastighetsreducerande åtgärder som t.ex. avsmalningar.

För att förbättra trafiksituationen vid nya Exposkolan samt möjliggöra säkrare skolväg, har Blomstervägen under året stängts av för biltrafik i utfarten mot Ringvägen/ Expovägen.

Tekniska förvaltningen följer upp effekter av genomförd åtgärd under 2020.

### **Beslutsförslag**

Tekniska förvaltningen föreslår tekniska utskottet besluta

**att** avslå medborgarinitiativet

Linus Enochson  
Projektör

Jesper du Rietz  
Förvaltningschef



## Medborgarinitiativ

Rubrik som sammanfattar ditt förslag:

Trafikåtgärder - Blomstervägen, Värnamo

Beskriv ditt förslag och vad du vill ska hända:

Blomstervägen är en lång gata genom ett villaområde med ett pågående generationsbyte. Vägen är präglad av många korsningar, bred väg bana för bilarna och lång sikt. En hel del av trafiken på gatan sker i samband med hämtning och lämning av barn till Rörstorpskolan. Många som lämnat sina barn på Rörstorpskolan (även skolbussen) verkar välja Blomstervägen framför Malmövägen då man då bland annat undviker högerregeln ut mot Malmövägen om man ska vidare söderut, eller för att det helt enkelt känns som det enklaste/naturliga alternativet då man bor längre upp på Rörstorp. Man får ju oavsett köra lika fort på Blomstervägen som på Malmövägen – dvs 40 km/t – och när man ska hämta och lämna verkar man ha bråttom och dessutom i vissa fall behöva prata i mobilen. När man lämnat sitt eget barn verkar man glömma att den vägen man kör på även är skolvägen för andras barn. Blomstervägen hade tidigare trottoar på båda sidor – i samband med grävningsarbete har den ena sidan tagits bort vilket medför att den upplevde bredden på vägen för bilister är större och tillåter en upplevelse av att man kan köra fortare. En del fastigheter har som följd av detta fått sina grindar rakt ut i gatan. Fler och fler parkerar dessutom sina bilar innan de går till skolan på andra ställen på Blomstervägen i samband med hämtning/lämning än skolans parkering på Vallmovägen. Vi förväntar även ökad biltrafik och fler mjuka trafikanter när Exposkolan öppnar, och man kanske ska lämna barn både på Expo- och Rörstorpskolan. Vi konstaterar även att hastigheten på andra tider är periodvis hög (vi har fler exempel som bör ligga mellan 60 - 70 km/t), och skulle resultera i allvarliga olyckor då både reaktionstiden och stoppsträckan helt enkelt blir för hög/lång.

Vi önskar trafiksäkerhetshöjande, genomfartsreducerande och hastighetsdämpande åtgärder – t ex hastighetssänkning och hastighetssäkring. Exempel på åtgärder skulle kunna vara aktuella är gupp (finns på flera ställen i Värnamo t ex Hornarydsvägen och Mosslegatan) eller fält med gatsten (som man t ex har på bl.a. Rörstorpsgatan). Sidoförskjutningar och avsmalningar bör också övervägas bland annat för att bryta siktlinjen. Det är även önskvärt att trottoaren återställs framför de fastigheter vars grindar vänder ut mot Blomstervägen. Vi önskar inte enbart en sänkning av hastigheten med vägmärken, då forskning visar på att detta ofta leder till att andelen fartöverträdelser istället ökar, jämfört med situationen innan sänkningen. Vi önskar dessutom att åtgärder genomförs så att Malmövägen blir det naturliga vägvalet framför Blomstervägen, dvs. åtgärder som begränsar antalet genomkörningar.

Välj hur lång tid förslaget ska gå att rösta på:

Två månader

Bifoga gärna en bild eller ett dokument.

Till VMO kommun - Medborgarförslag - Trafikåtgärder Blomstervägen Värnamo.pdf

Markera gärna i kartan om det gäller en plats. Du kan göra på två sätt:

1. Skriv in adressen och klicka på förstöringsglasat.
2. Klicka först på den röda nålen och klicka sedan i kartan.

[Länk till karta](#)

Adress: Blomstervägen 36, 331 42 Värnamo, Sverige

Koordinater: (57.1784256, 14.060809199999994)

**Postadress**  
Värnamo kommun  
331 83 Värnamo

**Kontaktcenter**  
Stadshuset, Kyrkorget 1, Värnamo  
Telefon: 0370-37 70 00  
Telefax: 0370-37 77 11

**E-post**  
kontaktcenter@varnamo.se  
**Webbplats**  
www.varnamo.se

**Organisationsnummer**  
212000-0555  
**Bankgiro**  
141-7195

Observera att adressen är ungefärlig när markören inte är placerad i närheten av vägar eller bebyggelse

**Dina kontaktuppgifter**

Namn Gudbrand och Katarina Brun Bækken	E-post gudbrandbrunbekken@yahoo.no
---	---------------------------------------

**Vi kan behöva kontakta dig om vi har frågor om ditt förslag**

Fyll din adress om du inte har någon e-postadress.

Adress Blomstervägen 34	
Postnummer 33142	Postort Värnamo

Jag godkänner att mitt namn kommer att visas tillsammans med förslaget på Värnamo kommuns webbplats.

Jag samtycker till att Värnamo kommun sparar och behandlar mina personuppgifter för att kunna hantera förslaget.

Värnamo kommun behöver hantera och spara personuppgifter om dig för att handlägga ärenden och fatta beslut som rör dig och för att fullgöra skyldigheter enligt lag.

Du har rätt att kontakta oss om du vill ha information om de uppgifter vi har om dig, för att begära rättelse, överföring eller för att begära att vi begränsar behandlingen, för att göra invändningar eller begära radering av dina uppgifter.

Du hittar mer information på [www.varnamo.se/personuppgifter](http://www.varnamo.se/personuppgifter).

## **Medborgarinitiativ: Utökad belysning i Hjalshammar vid nybyggnation**

### **Ärendebeskrivning**

Kommunstyrelsen har 22 oktober 2019 skickat medborgarinitiativ – Utökad belysning i Hjalshammar vid nybyggnation, till tekniska utskottet för handläggning

Synpunktslämnaren önskar att belysningen på GC-vägen längs väg 606 genom Hjalshammar utökas ytterligare då ny bebyggelse tillkommit.

Gång och cykelvägen från Värnamo och nästan ända fram till Tännö har mycket god standard. Där g/c-vägen passerar genom Hjalshammar har g/c-vägen belysning men saknar detta på övriga sträckor.

Då denna sträcka har god standard ser vi att andra sträckor i kommunen har ett större behov av förbättrade gång- och cykelmöjligheter och bör således prioriteras ner.

### **Beslutsförslag**

Tekniska förvaltningen föreslår tekniska utskottet besluta att avslå medborgarinitiativet.

Linus Enochson  
Projektör

Jesper du Rietz  
Förvaltningschef

## Medborgarinitiativ

Rubrik som sammanfattar ditt förslag:

Utökad belysning i Hjalshammar vid nybyggnation

Beskriv ditt förslag och vad du vill ska hända:

Det finns en befintlig gatubelysning i Hjalshammar utmed R1. Den har funnits i många år, nu har det blivit en ny bebyggelse söder om den befintliga belysningen. Dessutom används cykelbanan regelbundet av gångare, cyklister och rullskidåkare.

Vi önskar att det ska upprättas en ny belysning från och med där den äldre belysningen slutar, söderut, till Funtabo. Se bifogad fil.

Välj hur lång tid förslaget ska gå att rösta på:

Tre månader

Bifoga gärna en bild eller ett dokument.

medborgarförslag.pdf

Markera gärna i kartan om det gäller en plats. Du kan göra på två sätt:

1. Skriv in adressen och klicka på förstoringsglaset.
2. Klicka först på den röda nålen och klicka sedan i kartan.

[Länk till karta](#)

Adress: Hjalshammar 27, 331 93 Värnamo, Sverige

Koordinater: (57.13139661810142, 14.05565480812379)

Observera att adressen är ungefärlig när markören inte är placerad i närheten av vägar eller bebyggelse

### Dina kontaktuppgifter

Namn Britt-Marie Wangmo	E-post bmwangmo@gmail.com
----------------------------	------------------------------

Vi kan behöva kontakta dig om vi har frågor om ditt förslag

Fyll din i adress om du inte har någon e-postadress.

Adress

Postnummer

Postort

Jag godkänner att mitt namn kommer att visas tillsammans med förslaget på Värnamo kommuns webbplats.

Jag samtycker till att Värnamo kommun sparar och behandlar mina personuppgifter för att kunna hantera förslaget.

Värnamo kommun behöver hantera och spara personuppgifter om dig för att handlägga ärenden och fatta beslut som rör dig och för att fullgöra skyldigheter enligt lag.

Du har rätt att kontakta oss om du vill ha information om de uppgifter vi har om dig, för att begära rättelse, överföring eller för att begära att vi begränsar behandlingen, för att göra invändningar eller begära radering av dina uppgifter.

Du hittar mer information på [www.varnamo.se/personuppgifter](http://www.varnamo.se/personuppgifter).

§ 342 TU.2019.175

### **Medborgarinitiativ, godkännande av kansliremisser**

#### **Beslut**

Kommunstyrelsen beslutar

**att** remittera medborgarinitiativen enligt nedan att besvaras senast den 10 januari 2020:

1. Medborgarinitiativ – Utökad belysning i Hjalshammar vid nybyggnation; remiss tekniska utskottet. Dnr 2019.452.
2. Medborgarinitiativ – Subventionera månadskort inom kollektivtrafiken för studenter; remiss kommunledningsförvaltningen/ utvecklingsavdelningen. Dnr 2019.453.
3. Medborgarinitiativ – Utveckla västra Gröndal för bostäder och grönområden inte för avfallsanläggning; remiss samhällsbyggnadsnämnden. Dnr 2019.456.

Beslut skickas till:  
Tekniska utskottet  
Kommunledningsförvaltningen  
Samhällsbyggnadsnämnden

## Medborgarinitiativ: Övergångsställe

### Ärendebeskrivning

Kommunkansliet har skickat medborgarinitiativ: Övergångsställe, till tekniska förvaltningen för vidare handläggning efter att kommunfullmäktiges-ordförande beslutat att initiativet ska hanteras vidare av förvaltningen.

Synpunktslämnaren önskar att det byggs ett nytt övergångsställe på Jönköpingsvägen, intill Gummifabriken. För alla som parkerar på Norra salutorget vore det naturligt med en passage över Jönköpingsvägen intill Allianskyrkan.

I projektering av planerad ”Busshållplats Gummifabriken” är övergångsställe över Jönköpingsvägen en del av lösningen.

### Beslutsförslag

Tekniska förvaltningen föreslår tekniska utskottet besluta

**att** avslå medborgarinitiativet.

Linus Enochson  
Projektör

Jesper du Rietz  
Förvaltningschef

## Medborgarinitiativ

Rubrik som sammanfattar ditt förslag:

Övergångsställe

Beskriv ditt förslag och vad du vill ska hända:

Vi på Glädjekällan skulle vilja se ett övergångsställe på Jönköpingsvägen till Magasinsgatan. Mellan fastigheten där Finnvedens Säljkraft och Värnamo Reklamfoto huserar, och Allianskyrkan. Se bifogade foton.

För alla som t ex parkerat på Salutorget vore det en naturlig övergång till Gummifabriken då det är en bra bit till närmsta övergångsställe.

Välj hur lång tid förslaget ska gå att rösta på:

Tre månader

Bifoga gärna en bild eller ett dokument.

IMG\_1048.JPG

IMG\_1049.JPG

Markera gärna i kartan om det gäller en plats. Du kan göra på två sätt:

1. Skriv in adressen och klicka på förstoringsglasat.
2. Klicka först på den röda nålen och klicka sedan i kartan.

[Länk till karta](#)

Adress: Jönköpingsvägen 10, 331 34 Spånga, Sverige

Koordinater: (57.18756533912384, 14.037796376551796)

Observera att adressen är ungefärlig när markören inte är placerad i närheten av vägar eller bebyggelse

### Dina kontaktuppgifter

Namn Pirjo Hietala	E-post pirjo.hietala@medborgarskolan.se
-----------------------	--

Vi kan behöva kontakta dig om vi har frågor om ditt förslag

Fyll din i adress om du inte har någon e-postadress.

Adress

Postnummer

Postort



Jag godkänner att mitt namn kommer att visas tillsammans med förslaget på Värnamo kommuns webbplats.

Jag samtycker till att Värnamo kommun sparar och behandlar mina personuppgifter för att kunna hantera förslaget.

Värnamo kommun behöver hantera och spara personuppgifter om dig för att handlägga ärenden och fatta beslut som rör dig och för att fullgöra skyldigheter enligt lag.

Du har rätt att kontakta oss om du vill ha information om de uppgifter vi har om dig, för att begära rättelse, överföring eller för att begära att vi begränsar behandlingen, för att göra invändningar eller begära radering av dina uppgifter.

Du hittar mer information på [www.varnamo.se/personuppgifter](http://www.varnamo.se/personuppgifter).

## **Nytt VA-verksamhetsområde för vatten och spillvatten i Herrestad**

### **Ärendebeskrivning**

Enligt lag (2006:412) om allmänna vattentjänster (vattentjänstlagen) ska kommunen inrätta verksamhetsområden när behov av vattenleverans och omhändertagande av spillvatten finns. Tekniska förvaltningen bedömer att behov finns för att inrätta VA-verksamhetsområde i Herrestad gällande spillavlopp och vatten. Länsstyrelsen har i brev daterat 2009-06-04 anmodat Värnamo kommun att inkomma med tid och handlingsplan för att bilda verksamhetsområde i Herrestad.

Detta beslut innebär att kommunen med stöd av vattentjänstlagen åtar sig ansvaret för att tillhandahålla vattentjänster för 40 st. fastigheter. Beslutet innebär också att fastighetsägarna ska betala avgifter i enlighet med VA-taxan. Fastighetsägarna ska också följa de regler och bestämmelser som omfattas av ABVA (Allmänna bestämmelser för användandet av Värnamo kommuns allmänna VA-anläggning).

I enlighet med vattentjänstlagen ska det klart framgå vilka fastigheter som innefattas i kommunens verksamhetsområde för VA samt vilka vattentjänster som avses. De fastigheter som föreslås ingå i kommunalt VA-verksamhetsområde framgår av bifogad karta i bilaga 1. I bilaga 2 listas de fastigheter som föreslås ingå i verksamhetsområdet tillsammans med vattentjänster för respektive fastighet

### **Förslag till kommunfullmäktige**

Verksamhetsområde för vatten och spillvatten upprättas i enlighet med vattentjänstlagen för följande fastigheter:

HERRESTAD 1:136

HERRESTAD 1:136

HERRESTAD 1:137

HERRESTAD 1:139

HERRESTAD 1:142

Tekniska förvaltningen

Tekniska utskottet

Dnr: TU.

HERRESTAD 1:143

HERRESTAD 1:148

HERRESTAD 1:160

HERRESTAD 1:161

HERRESTAD 1:162

HERRESTAD 1:164

HERRESTAD 1:173

HERRESTAD 1:174

HERRESTAD 1:175

HERRESTAD 1:177

HERRESTAD 1:177

HERRESTAD 1:185

HERRESTAD 1:186

HERRESTAD 1:187

HERRESTAD 1:188

HERRESTAD 1:189

HERRESTAD 1:190

HERRESTAD 1:191

HERRESTAD 1:192

HERRESTAD 1:193

HERRESTAD 1:198

HERRESTAD 1:199

HERRESTAD 1:2

HERRESTAD 1:2

HERRESTAD 1:2

HERRESTAD 1:200

HERRESTAD 1:202

HERRESTAD 1:202

HERRESTAD 1:203

Tekniska förvaltningen

Tekniska utskottet

Dnr: TU.

HERRESTAD 1:211

HERRESTAD 1:217

HERRESTAD 1:238

HERRESTAD 1:239

HERRESTAD 1:247

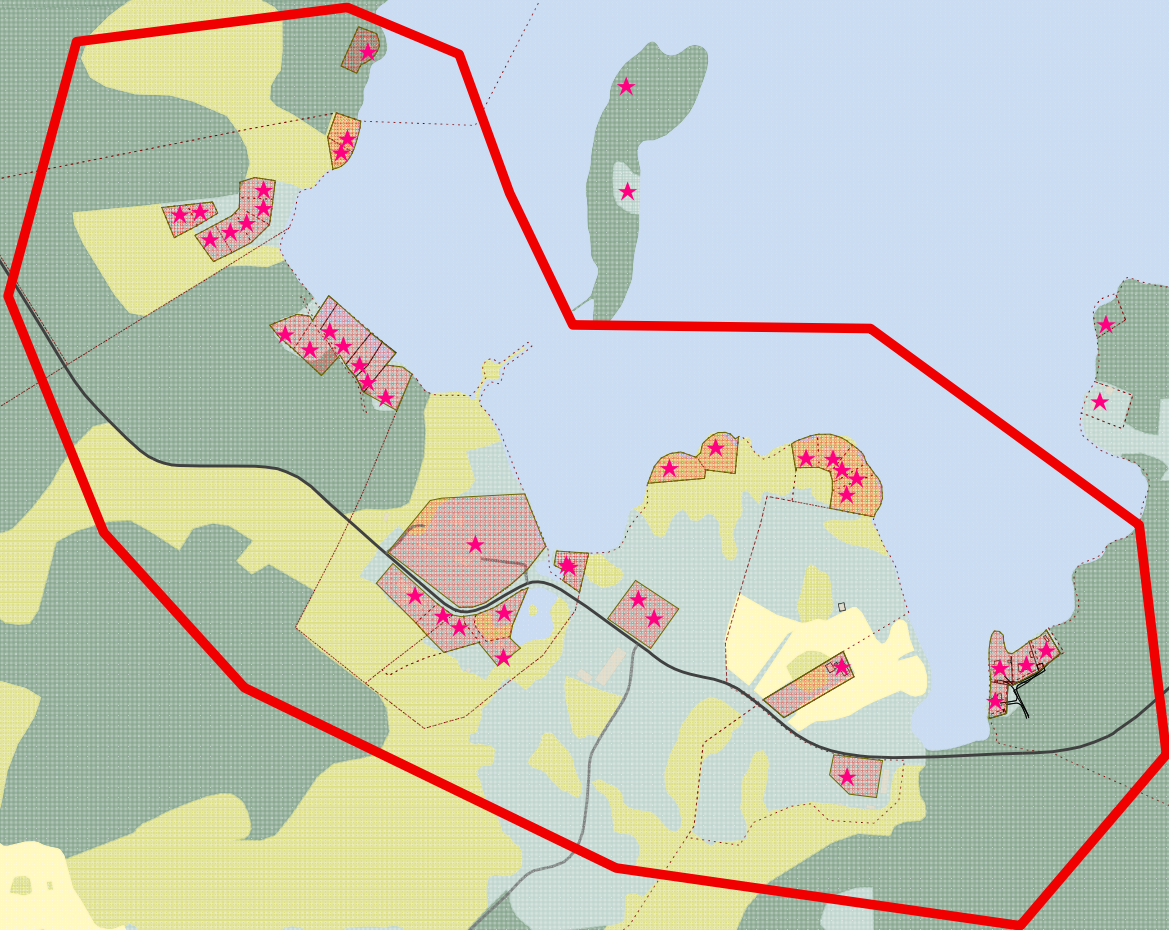
HERRESTAD 1:248

**Beslutsförslag**

Tekniska utskottet föreslår kommunfullmäktige besluta

**att** fastställa nytt verksamhetsområde för spillavlopp samt vatten på fastigheter enligt bilaga1.**att** godkänna VA-verksamhetsområdet en bifogad karta, . bilaga2.Antti Vähäkari  
VA-ChefJesper du Rietz  
Förvaltningschef

Herrestad



0 500 m

Skala 1:10000

2019-12-02

KOMMUN	Fastighetsbet	Adress
VÄRNAMO	HERRESTAD 1:136	Herrestads säteri 1
VÄRNAMO	HERRESTAD 1:136	Herrestad 1
VÄRNAMO	HERRESTAD 1:137	Herrestads kraftstation 1
VÄRNAMO	HERRESTAD 1:139	Herrestad 2
VÄRNAMO	HERRESTAD 1:142	Herrestad 13
VÄRNAMO	HERRESTAD 1:143	Herrestad 12
VÄRNAMO	HERRESTAD 1:148	Herrestad 24
VÄRNAMO	HERRESTAD 1:160	Herrestad 11
VÄRNAMO	HERRESTAD 1:161	Herrestad 10
VÄRNAMO	HERRESTAD 1:162	Herrestad Åttan 1
VÄRNAMO	HERRESTAD 1:164	Herrestad Udden 1
VÄRNAMO	HERRESTAD 1:173	Herrestad 3
VÄRNAMO	HERRESTAD 1:174	Herrestad 6
VÄRNAMO	HERRESTAD 1:175	Herrestad 14
VÄRNAMO	HERRESTAD 1:177	Herrestad 20
VÄRNAMO	HERRESTAD 1:177	Herrestad 21
VÄRNAMO	HERRESTAD 1:185	Herrestad 26
VÄRNAMO	HERRESTAD 1:186	Herrestad 27
VÄRNAMO	HERRESTAD 1:187	Herrestad 28
VÄRNAMO	HERRESTAD 1:188	Herrestad 29
VÄRNAMO	HERRESTAD 1:189	Herrestad Eketorp 1
VÄRNAMO	HERRESTAD 1:190	Herrestad Friheten 1
VÄRNAMO	HERRESTAD 1:191	Herrestad 7
VÄRNAMO	HERRESTAD 1:192	Herrestad 30
VÄRNAMO	HERRESTAD 1:193	Herrestad Frickebo 1
VÄRNAMO	HERRESTAD 1:198	Herrestad 25
VÄRNAMO	HERRESTAD 1:199	Herrestad 23
VÄRNAMO	HERRESTAD 1:2	Herrestad 17
VÄRNAMO	HERRESTAD 1:2	Herrestads gård 1
VÄRNAMO	HERRESTAD 1:2	Herrestads gård 2
VÄRNAMO	HERRESTAD 1:200	Herrestad Gunnarsudde 1
VÄRNAMO	HERRESTAD 1:202	Herrestad 15
VÄRNAMO	HERRESTAD 1:202	Herrestad 16
VÄRNAMO	HERRESTAD 1:203	Herrestad 22
VÄRNAMO	HERRESTAD 1:211	Herrestad 9
VÄRNAMO	HERRESTAD 1:217	Herrestad 4
VÄRNAMO	HERRESTAD 1:238	Herrestad Granstorp 1
VÄRNAMO	HERRESTAD 1:239	Herrestad Näs 1
VÄRNAMO	HERRESTAD 1:247	Herrestad 19
VÄRNAMO	HERRESTAD 1:248	Herrestad 18



## **Nytt VA-verksamhetsområde för spillvatten i Hamra**

### **Ärendebeskrivning**

Enligt lag (2006:412) om allmänna vattentjänster (vattentjänstlagen) ska kommunen inrätta verksamhetsområden när behov av vattenleverans och omhändertagande av spillvatten finns. Tekniska förvaltningen bedömer att behov finns för att inrätta VA-verksamhetsområde i Hamra gällande spillavlopp men ej för vatten. Länsstyrelsen har i brev daterat 2009-06-04 anmodat Värnamo kommun att inkomma med tid och handlingsplan för att bilda verksamhetsområde i Hamra.

Detta beslut innebär att kommunen med stöd av vattentjänstlagen åtar sig ansvaret för att tillhandahålla spillvatten för 45 st. fastigheter. Beslutet innebär också att fastighetsägarna ska betala avgifter i enlighet med VA-taxan. Fastighetsägarna ska också följa de regler och bestämmelser som omfattas av ABVA (Allmänna bestämmelser för användandet av Värnamo kommuns allmänna VA-anläggning).

I enlighet med vattentjänstlagen ska det klart framgå vilka fastigheter som innefattas i kommunens verksamhetsområde för VA samt vilka vattentjänster som avses. De fastigheter som föreslås ingå i kommunalt VA-verksamhetsområde framgår av bifogad karta i bilaga 1. I bilaga 2 listas de fastigheter som föreslås ingå i verksamhetsområdet tillsammans med vattentjänster för respektive fastighet

### **Förslag till kommunfullmäktige**

Verksamhetsområde för spillvatten upprättas i enlighet med vattentjänstlagen för följande fastigheter:

HAMRA 1:17

HAMRA 1:21

HAMRA 1:22

HAMRA 1:25



Tekniska förvaltningen

Tekniska utskottet

Dnr: TU.

HAMRA 1:26

HAMRA 1:27

HAMRA 2:16

HAMRA 2:17

HAMRA 2:2

HAMRA 2:20

HAMRA 2:22

HAMRA 2:28

HAMRA 2:4

HAMRA 2:8

HAMRA 2:9

HAMRA 3:21

HAMRA 3:28

HAMRA 3:31

HAMRA 3:32

HAMRA 3:33

HAMRA 3:34

HAMRA 3:36

HAMRA 3:36

HAMRA 3:4

HAMRA 3:5

HAMRA 4:11

HAMRA 4:12

HAMRA 4:13

HAMRA 4:14

HAMRA 4:15

HAMRA 4:16

HAMRA 4:17

HAMRA 4:19

HAMRA 4:20

HAMRA 4:9

HAMRA 5:12

HAMRA 5:13

HAMRA 5:13

HAMRA 5:14

HAMRA 5:15

HAMRA 5:7

HAMRA 7:1

HAMRA 8:1

HAMRA 9:1

HAMRA 9:2

### Beslutsförslag

Tekniska utskottet föreslår kommunfullmäktige besluta

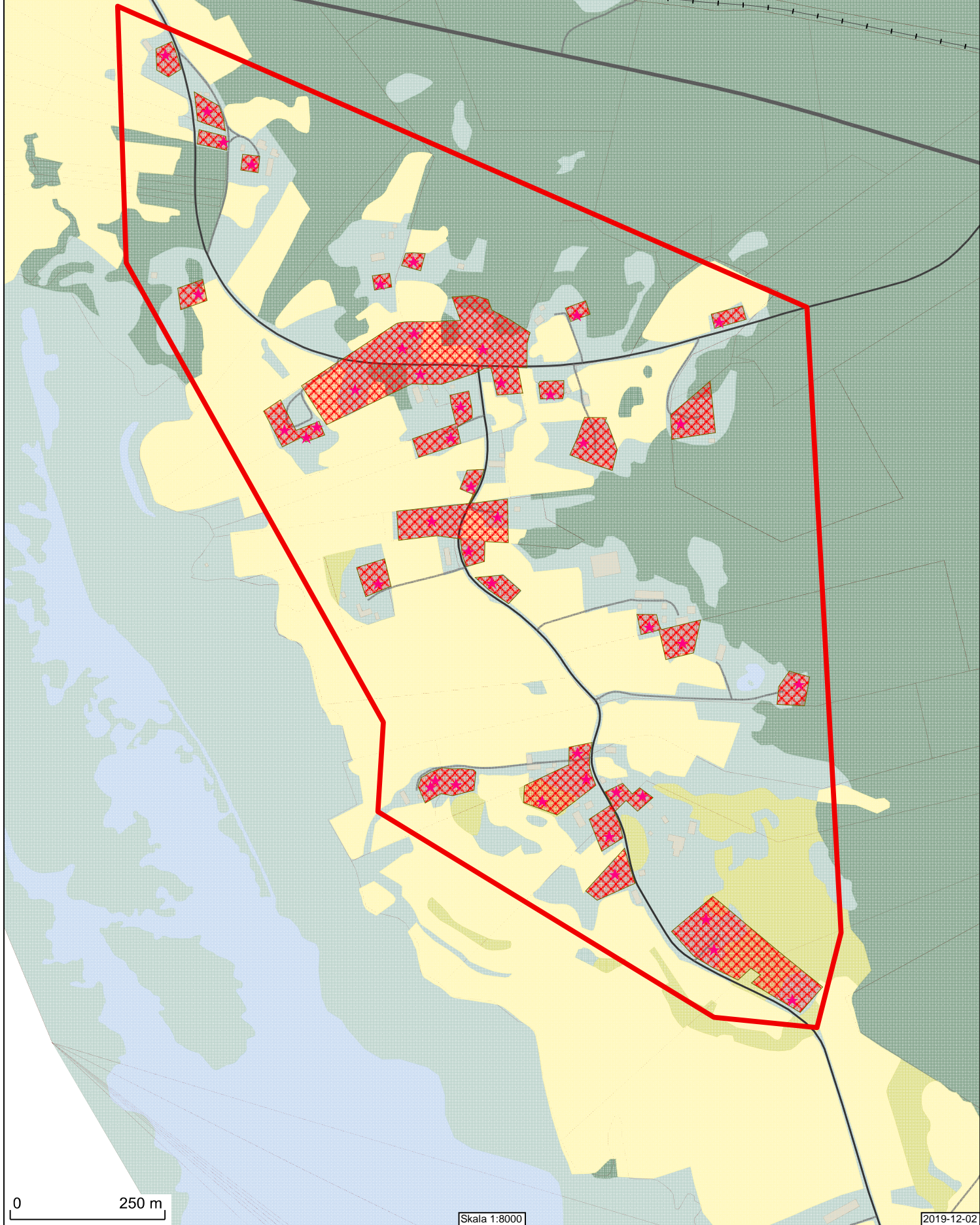
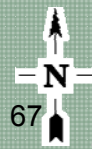
**att** godkänna VA-verksamhetsområdet enligt bifogad karta, bilaga 1.

**att** fastställa nytt verksamhetsområde för spillavlopp på fastigheter enligt bilaga 2.

Antti Vähäkari  
VA-Chef

Jesper du Rietz  
Förvaltningschef

Hamra



0 250 m

Skala 1:8000

2019-12-02

KOMMUN	Fastighetsbet	Adress
VÄRNAMO	HAMRA 1:17	Hamra Snickargården 1
VÄRNAMO	HAMRA 1:21	Hamra Björsebo 1
VÄRNAMO	HAMRA 1:22	Hamra Håkansgård 2
VÄRNAMO	HAMRA 1:25	Hamra Håkansgård 1
VÄRNAMO	HAMRA 1:26	Hamra Ekliden 1
VÄRNAMO	HAMRA 1:27	Hamra Håkansgård 3
VÄRNAMO	HAMRA 2:16	Hamra Norregård 4
VÄRNAMO	HAMRA 2:17	Hamra Björklid 1
VÄRNAMO	HAMRA 2:2	Hamra Askebo 1
VÄRNAMO	HAMRA 2:20	Hamra Knutsgård 4
VÄRNAMO	HAMRA 2:22	Hamra 1
VÄRNAMO	HAMRA 2:28	Hamra Knutsgård 3
VÄRNAMO	HAMRA 2:4	Hamra Knutsgård 1
VÄRNAMO	HAMRA 2:8	Hamra Knutsgård 2
VÄRNAMO	HAMRA 2:9	Hamra skola 1
VÄRNAMO	HAMRA 3:21	Hamra Ekkullen 1
VÄRNAMO	HAMRA 3:28	Hamra Norregård 9
VÄRNAMO	HAMRA 3:31	Hamra Ekdala 1
VÄRNAMO	HAMRA 3:32	Hamra Norregård 6
VÄRNAMO	HAMRA 3:33	Hamra Solbacken 1
VÄRNAMO	HAMRA 3:34	Hamra Norregård 8
VÄRNAMO	HAMRA 3:36	Hamra Norregård 2
VÄRNAMO	HAMRA 3:36	Hamra Norregård 3
VÄRNAMO	HAMRA 3:4	Hamra Norregård 7
VÄRNAMO	HAMRA 3:5	Hamra Norregård 5
VÄRNAMO	HAMRA 4:11	Hamra Lundsäng 1
VÄRNAMO	HAMRA 4:12	Hamra Solgläntan 1
VÄRNAMO	HAMRA 4:13	Hamra Lunnagård 2
VÄRNAMO	HAMRA 4:14	Hamra Lunnagård 3
VÄRNAMO	HAMRA 4:15	Hamra hembygdsgård 1
VÄRNAMO	HAMRA 4:16	Hamra Ekbacka 1
VÄRNAMO	HAMRA 4:17	Hamra Lunnagård 4
VÄRNAMO	HAMRA 4:19	Hamra Lunnagård 5
VÄRNAMO	HAMRA 4:20	Hamra Lunnagård 6
VÄRNAMO	HAMRA 4:9	Hamra Lövsäter 1
VÄRNAMO	HAMRA 5:12	Hamra Mellangård 4
VÄRNAMO	HAMRA 5:13	Hamra Mellangård 1
VÄRNAMO	HAMRA 5:13	Hamra Mellangård 2
VÄRNAMO	HAMRA 5:14	Hamra Byagård 1
VÄRNAMO	HAMRA 5:15	Hamra Mellangård 3
VÄRNAMO	HAMRA 5:7	Hamra Björkullen 1
VÄRNAMO	HAMRA 7:1	Hamra Lunnagård 1
VÄRNAMO	HAMRA 8:1	Hamra Knutsgård 5
VÄRNAMO	HAMRA 9:1	Hamra Lindbacken 1
VÄRNAMO	HAMRA 9:2	Hamra Norregård 1

## **Värnamo PRO - ansökan om extra bidrag**

### **Ärendebeskrivning**

Värnamo PRO ansöker om extra bidrag till en hjärtstartare. Sökt bidragsbelopp är 19 375 kr.

### **Beslutsförslag**

Tekniska förvaltningen föreslår tekniska utskottet besluta

**Att** avslå ansökan från Värnamo PRO om extra bidrag till hjärtstartare då investeringen redan hade gjorts innan ansökan inkom.

Maria Grimstål  
Handläggare

Johan Arvidsson  
Fritidschef

### Utredning

Värnamo PRO skriver i sin ansökan att man hade en incident med ett hjärtstopp vid en av sina kurser våren 2018. Efter det reagerade styrelsen snabbt och beslöt att skaffa hjärtstartare till föreningen och att påbörja en utbildningsverksamhet i hjärt- och lungräddning. Föreningen ansöker i efterhand om bidrag till kostnader för inköp och kursverksamhet med anledning av detta.

Enligt fakturaunderlag har hjärtstartaren köpts in i februari 2018. Kostnaden för själva hjärtstartaren är 19 375 kr, vilket också är sökt bidragsbelopp. Det innebär att kostnader för utbildningen inte är medräknad i detta. Föreningen har uppgett att den kostnaden tillkommer utöver inköpet och de har också fått information om, och ansökt om, ledarutbildningsbidrag för den kostnaden.

Riktlinjerna för föreningsbidrag anger att ”**Ansökan om extra bidrag ska vara inlämnad och behandlad av tekniska utskottet före det att arbetet eller anskaffningen påbörjats.** Endast vid synnerliga skäl kan undantag från denna bestämmelse medges.”

### Riskbedömning

Investering i hjärtstartare bedöms vara bra då det kan rädda liv. Föreningen skaffade hjärtstartaren i februari 2018 och ansökan inkom i oktober 2019, drygt ett och ett halvt år senare. Enligt riktlinjerna ska inte extra bidrag beviljas i efterhand och det är endast vid synnerliga skäl som undantag från det kan göras.

Enligt handläggares bedömning kan ett skäl som medger undantag tex vara att en vattenpump sprungit läck eller andra akuta händelser där det inte går att invänta beslut.

Bedömningen är att införskaffandet av hjärtstartare var bra, men att ansökan om bidrag har inkommit långt efter att investeringen var gjord och att det inte föreligger några synnerliga skäl att göra undantag från bestämmelsen att ansökan ska vara inlämnad och behandlad av tekniska utskottet innan anskaffningen påbörjats. Ansökan ska därför avslås.

Ansökan kan göras under hela året.

Förening	Värnamo PRO
----------	-------------

Ansökan avser följande*	Beräknad kostnad
Hjärtstartare	19375

Sökt bidragsbelopp:	19375
---------------------	-------

\*Här anges endast kort beskrivning. Utförligare beskrivning samt motivering till behov av bidrag lämnas i bilaga.

Bidrag har även sökts från:

Ansökan ska vara hanterad och beslut fattat av tekniska utskottet innan föreningen påbörjar arbetet eller investeringen.

Att ovanstående uppgifter är riktiga och i enlighet med gällande riktlinjer intygas:

Värnamo

Ort

Eva Nilsson

Ordförande

2019 10 30

Datum

Sune Mansson

Kassör

## Hjärtstartare till PRO

Med anledning av en incident (hjärtstopp) vid en av våra kurser våren 2018 uppkom frågan om anskaffande av hjärtstartare till föreningen. Styrelsen reagerade snabbt och beslöt om anskaffande av hjärtstartare till föreningen och att påbörja en utbildningsverksamhet i HLR. Vi ansöker (i efterhand) om bidrag till kostnader för inköp och kursverksamhet med anledning av detta.

---

---

---

---



## HJÄRTSTARTARE

**CR2 WIFI – 15 500kr**

inkl. ett batteri och elektroder

**Tillbehör/underhåll till CR2 WIFI:**

- |              |        |  |
|--------------|--------|--|
| ▪ Väska      | 700kr  | } byte var 4:e år eller efter användning i skarpt läge |
| ▪ Batteri    | 2000kr |  |
| ▪ Elektroder | 850kr  |  |
| ▪ Väggfäste  | 500kr  |  |



**CR2 WIFI – hyra 36 månader 399 kr/månad**

inkl. ett batteri, elektroder och väska

### QUIK-STEP™-elektroder

Elektroderna avlägsnas direkt från plattan för snabb applicering.

### Analystekniken cprNSIGHT™

Kontroll efter stötbar rytm under HLR utan något behov för pauser.

### Metronom och HLR-vägledning

Ställer in en effektiv takt och guidar användare.

### Tekniken ClearVoice™

Detekterar bakgrundsbuller och justerar volymen automatiskt för att säkerställa tydliga anvisningar, även två språkig.

### Barnläge

Barnläge ger svagare ström som är mer lämpligt för unga barn, utan att behöva byta elektroder.

### LIFEPAK TOUGH™

IP55-märkning för utmanande miljöer.

### 8-års garanti

Stöds av en 8-års garanti



Curavita

# Faktura

Nummer ~~923~~ 69

**Fakturadatum**

2018-02-27

**Förfalldatum**

2018-03-14

Sune Månsson  
Trädgårdsgatan 5  
331 35 Värnamo

Referens: Sune  
Dröjsmålsränta: enligt lag

Text	Antal	Å-pris	Pris exkl. moms	Momssats
CR2WIFI	1	15 500,00	15 500,00	25 %

69  
 1050  
 1920 19375 19375 ✓  
 JH SM

### Momsspecifikation

Moms	Pris exkl moms	Moms i kr	Öresav-rundning	Summa
25 %	15 500,00	3 875,00		19 375

**Att betala**  
19 375 kr



**Adressuppgifter**  
Curavita  
Tränsvägen 4  
33135 Värnamo

**Telefon**  
0736313744  
037012921

**E-post/webbplats**  
mikael@curavita.se  
www.curavita.se

Godkänd för F-skatt

**Momsreg.nr**  
SE730823241701

**Bankgiro**  
5450-1390

## **Stiftelsen Borgen – driftsbidrag för 2020**

### **Ärendebeskrivning**

Stiftelsen Borgen beviljas varje år driftsbidrag för sin verksamhet.

### **Beslutsförslag**

Tekniska förvaltningen föreslår tekniska utskottet besluta

**Att** bevilja Stiftelsen Borgen driftsbidrag för 2020 med 188 931 kr varav 50 000 kr är utbetalt som förskott.

Maria Grimstål  
Handläggare

Johan Arvidsson  
Fritidschef

## Utredning

Ändamålet för Stiftelsen Borgen är ”att uppföra en servicebyggnad för friluftsliv i Alandsryd, Värnamo, samt att äga och förvalta anläggningen”. I friluftsgården Borgen finns möjligheter för allmänheten till servering, dusch och omklädning och Borgen är en naturlig samlingspunkt för aktiviteter i området. Värnamo kommun bedriver även förskole- och dagcenterverksamhet i stiftelsens lokaler.

2012-02-08 beslutade medborgarnämnden att man skulle föreslå kommunstyrelsen en årlig uppräkningsbidrag med 2 % i budgeteringen av stiftelserna. Detta beviljades också och skulle gälla i avvaktan på att en utarbetad strategi gällande stiftelserna i kommunen skulle göras. En årlig uppräkningsbidrag till stiftelserna har därför tagits med i beräkningen i budgeten från och med 2013 i medel från kommunstyrelsen till medborgarnämnden och numera tekniska utskottet. Anledningen till att man föreslagit en uppräkningsbidrag med 2 % är att det är den uppräkningsbidrag som görs för driften av de anläggningar som kommunen äger.

Kommunledningsförvaltningen anlidade hösten 2017 en konsult med uppdrag att göra en översyn av stiftelserna. Översynen pågår ännu och ska utmynna i förslag om hur man bäst går vidare med var och en av stiftelserna, där det kan bli så att man beslutar att någon av stiftelserna ska upplösas och verksamheten ska bedrivas i annan form.

Under hösten 2017 har ett större utvecklingsarbete initierats på Borgen Arena, där Stiftelsen Borgen har en central roll i och med den samlingspunkt som stugan utgör i området. Värnamo kommuns fritidsavdelning har tagit ett tydligt ägaransvar för området och utvecklar detta tillsammans med de olika aktörer som verkar i området.

Stiftelsen Borgen har senaste åren haft svårt att klara av verksamheten med det driftsbidrag som man har tilldelats och extra medel har fått skjutas till flera gånger.

Stiftelsen Borgen fick 2019 driftsbidrag med 185 227 kr. En uppräkningsbidrag med 2 % innebär ett driftsbidrag för 2020 med 188 931 kr.

Stiftelsen Borgen har genom delegationsbeslut fått 50 000 kr av sitt driftsbidrag utbetalt i förskott, se bilaga.

Stiftelsen Borgen hade 2018-12-31 omsättningstillgångar på 79 293 kr.

### **Riskbedömning**

I avvaktan på utredning om stiftelsernas hantering skall driftsbidrag med årlig uppräknings beviljas enligt beslut i medborgarnämnden 2012-02-08. Det är mycket angeläget att översynen av stiftelsernas framtid kan slutföras så snart som möjligt så att varje stiftelse får den mest hållbara lösningen framöver.

Tekniska förvaltningen  
Fritidsavdelningen


## Delegationsbeslut

Stiftelsen Borgen är i behov av att få förskottsutbetalning med 50 000 kr av sitt driftsbidrag för 2020. Driftsbidragets storlek kommer tekniska utskottet fatta beslut om i januari. Stiftelsen beviljas varje år driftsbidrag, förra året uppgick bidraget till 185 227 kr. Bedömningen är att det är möjligt att bevilja en förskottsbetalning med 50 000 kr, som dras från 2020 års driftsbidrag.

Maria Grimståhl  
Handläggare

Kommunstyrelsens ordförande beslutar:

**Att** bevilja Stiftelsen Borgen förskottsutbetalning av 2020 års driftsbidrag med 50 000 kr



Hans-Göran Johansson  
Ordförande i kommunstyrelsen

## **Stiftelsen Folkets Park - driftsbidrag för 2020**

### **Ärendebeskrivning**

Stiftelsen Folkets Park beviljas varje år driftsbidrag för sin verksamhet.

### **Beslutsförslag**

Tekniska förvaltningen föreslår tekniska utskottet besluta

**Att** bevilja Stiftelsen Folkets Park driftsbidrag för 2020 med 326 614 kr.

Maria Grimstål  
Handläggare

Johan Arvidsson  
Fritidschef

## Utredning

Ändamålet för Stiftelsen Folkets Park är ”att handha driften av Folkets Park och att där bedriva bla barn- och familjeverksamhet”. När det gäller Folkets Park är det kommunen som äger och har ansvaret för själva byggnaderna och marken.

2012-02-08 beslutade medborgarnämnden att man skulle föreslå kommunstyrelsen en årlig uppräkningsbidrag med 2 % i budgeteringen av stiftelserna. Detta beviljades också och skulle gälla i avvaktan på att en utarbetad strategi gällande stiftelserna i kommunen skulle göras. En årlig uppräkningsbidrag till stiftelserna har därför tagits med i beräkningen i budgeten sedan 2013 i medel från kommunstyrelsen till medborgarnämnden och numera tekniska utskottet. Anledningen till att man föreslagit en uppräkningsbidrag med 2 % är att det är den uppräkningsbidrag som görs för driften i de anläggningar som kommunen äger.

Kommunledningsförvaltningen anlidade hösten 2017 en konsult med uppdrag att göra en översyn av stiftelserna. Översynen pågår ännu och ska utmynna i förslag om hur man bäst går vidare med var och en av stiftelserna, där det kan bli så att man beslutar att någon av stiftelserna ska upplösas och verksamheten ska bedrivas i annan form.

Stiftelsen Folkets Park fick 2019 driftsbidrag med 320 210 kr. En uppräkningsbidrag med 2 % innebär ett driftsbidrag för 2020 med 326 614 kr. Stiftelsen Folkets Park hade 2018-12-31 omsättningstillgångar på 571 540 kr.

## Riskbedömning

I avvaktan på utredning om stiftelsernas hantering skall driftsbidrag med årlig uppräkningsbidrag beviljas enligt beslut i medborgarnämnden 2012-02-08. Det är mycket angeläget att översynen av stiftelsernas framtid kan slutföras så snart som möjligt så att varje stiftelse får den mest hållbara lösningen framöver.



**Stiftelsen Forshedabadet – driftsbidrag för 2020****Ärendebeskrivning**

Stiftelsen Forshedabadet beviljas varje år driftsbidrag för sin verksamhet.

**Beslutsförslag**

Tekniska förvaltningen föreslår tekniska utskottet besluta

**Att** bevilja Stiftelsen Forshedabadet driftsbidrag för 2020 med  
1 000 220 kr.

Maria Grimstål  
Handläggare

Johan Arvidsson  
Fritidschef

### Utredning

Ändamålet för Stiftelsen Forshedabadet är ”att äga och förvalta Forshedabadet, med därtill på anläggningen befintliga och tillkommande byggnationer i form av klubbstuga, kioskrörelse o dyl”.

2012-02-08 beslutade medborgarnämnden att man skulle föreslå kommunstyrelsen en årlig uppräknings av driftbidraget med 2 % i budgeteringen av stiftelserna. Detta beviljades också och skulle gälla i avvaktan på att en utarbetad strategi gällande stiftelserna i kommunen skulle göras. En årlig uppräknings av bidraget till stiftelserna har därför tagits med i beräkningen i budgeten från och med 2013 i medel från kommunstyrelsen till medborgarnämnden och numera tekniska utskottet. Anledningen till att man föreslagit en uppräknings med 2 % är att det är den uppräknings som görs för driften i de anläggningar som kommunen äger.

Kommunledningsförvaltningen anlidade hösten 2017 en konsult med uppdrag att göra en översyn av stiftelserna. Översynen pågår ännu och ska utmynna i förslag om hur man bäst går vidare med var och en av stiftelserna, där det kan bli så att man beslutar att någon av stiftelserna ska upplösas och verksamheten ska bedrivas i annan form.

Stiftelsen Forshedabadet står inför stora renoveringsbehov.

Stiftelsen Forshedabadet fick 2019 driftsbidrag med 980 608 kr. En uppräknings med 2 % innebär ett driftsbidrag för 2020 med 1 000 220 kr. Stiftelsen Forshedabadet hade 2018-12-31 omsättningstillgångar på 1 435 268 kr (samt värdepappersinnehav om 500 000 kr).

### Riskbedömning

I avvaktan på utredning om stiftelsernas hantering skall driftsbidrag med årlig uppräknings beviljas enligt beslut i medborgarnämnden 2012-02-08. Det är mycket angeläget att

översynen av stiftelsernas framtid kan slutföras så snart som möjligt så att varje stiftelse får den mest hållbara lösningen framöver.

## **Stiftelsen Solgården – driftsbidrag för 2020**

### **Ärendebeskrivning**

Stiftelsen Solgården beviljas varje år driftsbidrag för sin verksamhet.

### **Beslutsförslag**

Tekniska förvaltningen föreslår tekniska utskottet besluta

Att bevilja Stiftelsen Solgården driftsbidrag för 2020 med 150 031 kr.

Maria Grimstål  
Handläggare

Johan Arvidsson  
Fritidschef

### **Utredning**

Ändamålet för Stiftelsen Solgården är ”att äga, upprusta och förvalta fastigheten Vika 2:1 med därpå befintliga byggnader och att bla tillhandahålla lokaler för ungdoms- och föreningsverksamhet”.

2012-02-08 beslutade medborgarnämnden att man skulle föreslå kommunstyrelsen en årlig uppräkningsbidrag med 2 % i budgeteringen av stiftelserna. Detta beviljades också och skulle gälla i avvaktan på att en utarbetad strategi gällande stiftelserna i kommunen skulle göras. En årlig uppräkningsbidrag till stiftelserna har därför tagits med i beräkningen i budgeten sedan år 2013 i medel från kommunstyrelsen till medborgarnämnden och numera tekniska utskottet. Anledningen till att man föreslagit en uppräkningsbidrag med 2 % är att det är den uppräkningsbidrag som görs för driften i de anläggningar som kommunen äger.

Kommunledningsförvaltningen anlidade hösten 2017 en konsult med uppdrag att göra en översyn av stiftelserna. Översynen pågår ännu och ska utmynna i förslag om hur man bäst går vidare med var och en av stiftelserna, där det kan bli så att man beslutar att någon av stiftelserna ska upplösas och verksamheten ska bedrivas i annan form.

Stiftelsen Solgården fick 2019 driftsbidrag med 147 090 kr. En uppräkningsbidrag med 2 % innebär ett driftsbidrag för 2020 med 150 031 kr. Stiftelsen Solgården hade 2018-12-31 omsättningstillgångar på 42 537 kr.

### **Riskbedömning**

I avvaktan på utredning om stiftelsernas hantering skall driftsbidrag med uppräkningsbidrag varje år beviljas enligt beslut i medborgarnämnden 2012-02-08. Det är mycket angeläget att översynen av stiftelsernas framtid kan slutföras under 2018 så att varje stiftelse får den mest hållbara lösningen framöver.

## **Omfördelning av investeringsbudget – inköp av ismaskin**

### **Ärendebeskrivning**

Det finns behov av att investera i nyare ismaskin till Talavidshallen i Rydaholm. Möjligheten att köpa in en begagnad ismaskin ges.

### **Beslutsförslag**

Tekniska utskottet föreslår kommunfullmäktige besluta

**att** ur 2020 års investeringsbudget anvisa 500 000 kr till inköp av begagnad ismaskin till Talavidshallen genom att använda 320 000 kr som var avsedda till investering av ismaskin (projekt 220031 samt att anvisa ytterligare 180 000 kr från projekt 220030 till projekt 220031.

Johan Arvidsson  
Fritidschef

Jesper du Rietz  
Förvaltningschef

### Utredning

I budgeten för 2019 fanns det avsatt 600 000 kr för inköp av en ismaskin till Talavidshallen i Rydaholm. Kommunfullmäktige beslutade 2019-09-26 att använda 280 000 kr av dessa för att medfinansiera satsningar på ”Sommar i Ålandsrydsbacken” genom att investera i markarbeten i samband med att damm ska utökas och annan markberedning behöver göras. Man bestämde då att man skulle skjuta investeringen i ny ismaskin på framtiden. Planeringen var att man skulle investera i ett nytt batteri till ismaskinen i Talavidshallen för att på så sätt förlänga livslängden på den. Det batteribytet har inte genomförts med anledning av att arenaservice bedömde att ismaskinen var i så pass dåligt skick att det inte hade gått att få igen investeringen vid en senare försäljning.

Nu har det uppstått en möjlighet att köpa in en begagnad ismaskin där alla vitala delar är nyrenoverade. När maskinen levereras kommer den ha genomgått en större renovering innefattande:

- Snötransportsystem – omlagring
- Transportband – byte vid behov
- Skovlar på transportband – trasiga byts ut
- Vattensystem – genomgång
- Elmotorer – demonteras och vid behov omlagring
- Reduktionsväxlar – genomgång
- Bromsbelägg – byte
- Vattenfilter, hydrauloljefilter, hydraulolja – byte
- Täckplåtar och huv på snöbehållare – poleras och lackas vid behov
- Chassi och kälke (rostfritt stål) - rengöring
- Däck – kontrolleras och bytes vid behov

Kostnaden för ismaskinen är 500 000 kr, vilket ska jämföras med en ny som kostar ca 1,2 miljoner kr. Finansieringen av aktuell ismaskin kan ske genom att använda de återstående 320 000 kr ur budgetposten för inköp av ny ismaskin samt att omdisponera resterande 180 000 kr från projekt 220030 som avser gräsklippare till Finnvedsvallen och där det finns medel över.

Anledningen till att det finns medel över i projekt 22030 är att sedan budgeten för inköp av gräsklippare lades har arenaservice

konstaterat att man behöver en gräsklippare med uppsamlare. Den budgeterade gräsklipparen var en cylindergräsklippare, men saknade uppsamlare och man valde då istället att köpa en rotorklippare med uppsamlare. Denna visade sig vara billigare än budgeterat.



## Värnamobadet redovisning av säsongen 2019

### Ärendebeskrivning

Värnamo kommun hyr Värnamobadet av Region Jönköpings län enligt avtal som löper om tre år i taget, för närvarande fram till och med 2020. Värnamo Simsällskap driver verksamheten mot ersättning från Värnamo kommun. En redovisning av årets säsong på Värnamobadet ska lämnas till tekniska utskottet under fjärde kvartalet.

### Beslutsförslag

Tekniska förvaltningen föreslår tekniska utskottet besluta

**Att** godkänna informationen samt

**Att** hos kommunstyrelsen ansöka om extra medel med 150 000 kr för att utöka öppethållandet för Värnamobadet under vecka 20 och 21 samt vecka 35 och 36 under år 2020.

Maria Grimstål  
Handläggare

Johan Arvidsson  
Fritidschef

## Utredning

Värnamo Simsällskap har lämnat in en redovisning av sommarens verksamhet. I redovisningen framgår att badet har varit öppet för allmänheten under perioden 18 maj till 15 september. Vädret var normalt och inledning av juli var sval och regnig, vilket gjorde besöksantalet mindre än den rekordsommaren 2018. Totalt har Värnamobadet under säsongen 2019 haft 8 084 besök.

Badet har, som tidigare år, nyttjats av skolor och fritids, bla för bokning för simundervisning på idrottslektioner, friluftsdagar eller som aktivitetsdag för elever.

En av föreningens simtränare har tillsammans med föreningens ordförande varit ansvarig för badet. 15 unga vuxna och ungdomar har varit anställda under både kortare och längre period under sommaren för att bemanna badet. Alla anställda har gått utbildning i hjärt- och lungräddning anordnad via SISU/Smålandsidrotten och Agera Utbildning samt fått internutbildning.

För badgäster har det funnits möjlighet till simmärkesprover. Värnamo Simsällskap har också haft dagläger de första och sista veckorna på sommarlovet. Daglägrets deltagare har bestått av medlemmar i VSS, men också sådana som inte är medlemmar. Simskolor har anordnats både för barn som är i den åldern när man brukar gå simskola, men även för elever i årskurs 6 som inte klarat målen för simundervisning. Morgonbad har också erbjudits och det är ca 75 personer som utnyttjar den möjligheten. Kommunens sommarpass till grundskoleelever har också nyttjats av flera barn och unga.

Föreningens egna aktiva simmare har kunnat använda bassängen flitigt. Värnamobadet innebär en betydligt större möjlighet för grupperna att kunna anpassa träningstider och bassängyta så att det blir optimalt. Även föreningens ”mastersimmare” har tillgång till bassängen varje kväll. Före säsong avslutningen anordnades klubbmästerskap med ca 50 deltagare.

För utförlig redovisning, se bilaga från Värnamo Simsällskap.

Senaste två somrarna har Värnamobadet haft utökade öppettider med fyra veckor, två veckor i maj och två veckor i september. Detta för att kunna utgöra ett komplement till simhallen, som är så belastad och inte kan erbjuda så mycket bassängyta som behövs för all verksamhet som ska rymmas i den. De utökade tiderna har möjliggjort många aktiviteter för både föreningar, privatpersoner, skolor och de som är i behov av simundervisning. Simhallens planering är i hög grad beroende av att Värnamo Simsällskap har tillgång till Värnamobadet och de utökade tiderna på Värnamobadet har frigjort tider i simhallen.

### **Riskbedömning**

Värnamo Simhall har i flera år varit för liten för den verksamhet som förväntas rymmas i den. Detta innebär ständiga prioriteringar där många gånger allmänhetens intressen ställs mot föreningars intressen. De föreningar som har verksamhet i simhallen är Värnamo Simsällskap, SDK Amfibia (dykning), Värnamo Frisksportklubb (kanot) och Apladalens Löparklubb (simmomentet i triathlon). Antalet föreningar som vill ha tillgång till simhallen ökar, skolans önskemål om att få tillträde till simhallen likaså. Allmänhetens besök ökar också hela tiden, inte minst för att det finns fler pigga och aktiva seniorer nu för tiden. Simhallen slår hela tiden nya besöksrekord.

Värnamobadet är ett komplement till simhallen, som på sommarhalvåret kan hjälpa till att ”lätta på trycket” i simhallen. Under de månader som Värnamobadet håller öppet finns möjlighet för Värnamo Simsällskap att utöka träningstillfällena för sina aktiva utövare och Värnamobadet serverar också allmänheten i hög utsträckning och hjälper barn att lära sig simma genom simskolor. Värnamobadet är också en populär sommaraktivitet hos de barn och unga som bor på Doktorsområdet där badet ligger. Då en del av de boende på området har en socioekonomisk utsatthet utgör badet en viktig, lättillgänglig och relativt billig fritidsaktivitet, inte minst på sommarlovet.

Att förlänga säsongen på Värnamobadet gör att man under några veckor kan få mer utrymme i simhallen och båda verksamheterna tjänar på detta då de kan passa på att göra

särskilda satsningar, tex prova-på-verksamheter, fler simskolor och privata simlektioner. Både Värnamo Simsällskap och Värnamo Simhall ser positivt på att säsongen på Värnamobadet har kunnat förlängas och det utrymme som har frigjorts för olika aktiviteter genom detta. Att allmänheten får simkunskaer och vattenvana är livsviktigt i ett land där det finns många sjöar och där människor av tradition badar mycket på somrarna.

**Bilagor:**

Redovisning av säsongen från Värnamo Simsällskap



# Värnamobadet 2019 Utvärdering



# Sommaren 2019

## Öppethållande

Badet har 2019 varit öppet för allmänheten under perioden 18 maj-15 september. Vädergudarna bjöd på ett helt normalt sommarväder, till skillnad från det rekordvarma fjolåret. Exempelvis var inledningen av juli sval och regnig så de stora besöksmängderna uteblev. Totalt har vi haft 8084 besökande.

Badet har likt tidigare år även nyttjats av skolor och fritidshem med bokningar för simundervisning på idrottslektion, friluftsdagar eller som aktivitetsdag för eleverna tillhörande ett viss arbetslag.

## Personal

Noah Svensson har varit ansvarig för badet tillsammans med Christer Ringblom, VSS ordförande. 15 unga vuxna och ungdomar har varit anställda under både kortare och längre period under sommaren för att bemanna badet.

## Utbildning

Alla anställda har gått utbildning i hjärt- och lungräddning anordnad via SISU/Smålandsidrotten och Agera Utbildning. Vi genomförde personalmöten inför säsongen där information och rutiner inom områdena städning, kiosk, entré, hygien, bemötande mm. föredrogs av de ansvariga. Flertalet av de anställda har utbildning inom Svenska simförbundets Simlinje och är kunniga inom simskole- och simträningsverksamheten.

## Verksamhet

### Simkunnighet

Som brukligt har badgästerna haft chansen att testa sin simkunnighet genom att ta olika simmärken. Personalen på badet har agerat kontrollanter för de som har velat ta märken under de allmänna öppettiderna.

### Dagläger

Likt andra föreningar anordnar VSS fritidsliknande verksamhet fylld med frisk luft, lekar och träningspass, så att barnen får aktivitetsfyllda dagar de första och sista veckorna på sommarlovet, då vårdnadshavarna vanligtvis ej har semester.

De flesta barnen som deltar, har på ett eller annat sätt tidigare varit aktiva i Värnamo Simsällskap, innan de kommer till daglägret, antingen via simskola eller träning. Övriga deltagare har en önskan om att utveckla sin simning, eller har kompisar aktiva inom simning

Veckorna 25-27 samt vecka 31-32 arrangerades dessa läger på Värnamobadet och då var det aktiviteter mellan kl. 08.00-15.00. Dagarna innehöll två simträningar á 60 min samt andra aktiviteter under resten av dagen.

### Simskolor

Under sommaren 2019 har vi arrangerat simskolor under före och efter semesterperioden. Det intensiva upplägget med simskola varje dag gör inläringen effektiv och resultaten nås för merparten av eleverna.

Dessutom höll vi simskola för åk 6, med elever som inte klarat målen för simundervisning samt i samarbete med Internationella vänner.

Simskolorna på Värnamobadet var utformade enligt Svenska Simförbundets "simlinje" som följer en utvecklings stegen för att nå simkunnighet på bästa sätt. Under sommarsimskolan ger vi simgaranti, dvs om barnet var närvarande under simskolan och deltog, så garanterade vi att de skulle uppnå målen för den specifika kursen. De som inte klarade det, fick utan kostnad delta i den efterföljande simskoleperioden om åtta tillfällen.

## Morgonbad

Vi har erbjudit morgonbad på vardagar mellan 05.30 och 08.00 under hela säsongen. Totalt är det ca 75 st som utnyttjar denna möjlighet, varav ett trettioal arbetar på Värnamo Sjukhus. Samtliga betalar för ett säsongskort för att kunna morgonbada.

95

## Simträning

Våra tränings- och tävlingsgrupper har utnyttjat bassängen flitigt under sommaren. Värnamobadet innebär en betydligt större möjlighet för grupperna att kunna anpassa träningstider och bassängyta så att det blir optimalt, än vad vi kan göra i simhallen. Våra masterssimmare har även tillgång till bassängen varje kväll för att kunna genomföra sin träning.

Innan säsongen avslutades vid Värnamobadet arrangerades även ett KM med ca 50 deltagare under 4 timmar.

## Statistik

Eftersom Värnamobadet är en utomhusanläggning styrs besöksstatistiken av vädret varje sommar.

### Antalet besökare

Resultatet för sommaren 2019 blev **12471** besök. Summan inkluderar alla besök som har gjorts, allmänhet, skolor, simskolor, företag, bokningar etc. **och nytt för 2019 för att likställa redovisningen gentemot andra simanläggningar i kommunen**, så är även simsällskapets egen verksamhet på Värnamobadet medräknat i statistiken

### Noteringar för att statistiken ska kunna tolkas korrekt

- Grunden till statistiken har förändrat under 2019, se ovan.
- Simskole- och daglägerdeltagare redovisas både med antal deltagare och antal besökstillfällen. Simskoleeleverna är där ca 10 gånger beroende på vilken kurs de väljer. Daglägret erbjuder vi veckovis och därför räknas antal deltagare per vecka men sedan även det totala antalet besök.
- Inför säsongen 2012 ändrade vi åldersgränserna för entré för att ha samma som Värnamo Simhall.

Antal Bad	2019	2018	2017	2016	2015	2014	2013	2012	2011
	8084	8008	3798	3128	4652	8215	8746	7577	8034

Antal Bad	2019	2018	2017	2016	2015	2014	2013	2012	2011
Maj/Juni	3299	2513	1053	1000	552	2110	2938	2082	3267
Juli	2688	4285	1733	1551	1824	3316	3123	2486	2373
Aug	1182	1158	933	577	2276	2789	2685	3009	2394
Sep	915	52	79	-	-	-	-	-	-

Analys	2019	2018	2017	2016	2015	2014	2013	2012	2011
Vuxenbad	2141	3477	1591	1223	906	1852	2742	2167	2464
Badande 8-20 år	3088	2996	897	695	642	6363	6004	5410	-
Badande under 16 år	-	-	-	358	-	-	-	-	5342
Badande under 0-7 år	1050	1535	625	-	-	-	-	-	-
Landstingsanställda	-	-	-	105	142	925	908	655	705
Sommarpass	768	1216	676	475	730	588	553	659	652
Skolor under skoltid	-	-	-	-	-	1346	1270	1093	-
Fritids	582	606	586	247	356	576	452	346	889
Kalas	32	45	25	-	-	-	-	-	-
Bokningar	936	1258	1007	-	-	-	-	-	-
Ordinarie simskola	1678	1956	1758	938	1534	1946 (143 del.)	1333 (118 del.)	1403 (120 del.)	2252 (180 del.)
Åminne-simskola	360	Ingen statistik	504 (42 del.)	Ingen statistik	Ingen statistik	Ingen statistik	Ingen statistik	Ingen statistik	Ingen statistik
Rörstorp simskola	-	-	72 (12 del.)	-	-	-	-	-	-
EKB-simskola/ Internationella vänner	332	-	66 (13 del.)	-	-	-	-	-	-
Privatlektioner Simskola	14	12	14	25	16	24	36	92	123
Dagläger	296	313	206 (35 del.)	318 (80)	326 (82 del.)	283 (71 del.)	291 (74 del.)	375 (104 del.)	(90 del.)
VSS (v.21-23 + v.34-37)	1194								
<b>Totalt</b>	12471	8008	8022	4384	4652	8215	8746	7577	7806



### Värnamo kommun fritidsavdelningen och tekniska kontoret

- Ett stort tack till Värnamo Kommun, Tekniska utskottet och Fritidsavdelningen som gör det möjligt för oss i Värnamo Simsällskap att bedriva Värnamobadet. Detta samarbete har fungerat bra precis som tidigare.
- **Sommarpassen** har använts på Värnamobadet under 2019.

### Regionfastigheter

Samarbetet med Regionfastigheter har fungerat väldigt bra under 2019; trevligt bemötande, stor hjälpsamhet vid problem och en fungerande tillsyn av anläggningen. Värnamo Simsällskap är tacksamma för all hjälp som vi får genom Regionfastigheter!

### Finnvedsbostäder AB

Under många år har Finnvedsbostäder och VSS samarbetat kring Värnamobadet. De marknadsför Värnamobadet genom att erbjuda sina kunder gratis bad, samt skriver om badet i sina tidningar. Även de anställda bjuds på inträde.

### Värnamo Energi AB

Värnamo Energis kunder erbjuds ett bad för hela familjen/hushåll samt alla anställda fick gratis inträde.

### Aktiv Sol i Nöbbele AB

Under säsongen har nya picnic-bord införskaffats och ett antal större planteringskrukor med tillhörande blomsterarrangemang införskaffats för att lyfta utemiljön. Detta gjordes möjligt tack vare stöd från Solpanelen.nu

## Marknadsföring

Nedan finns de sätten som Värnamo Simsällskap har använt sig av för att marknadsföra Värnamobadet sommaren 2019.

- Reklam i Finnvedsbostäders egen tidning samt medföljande badkuponger.
- Reklam i Värnamo Energis egen tidning samt medföljande badkuponger.
- Värnamo Simsällskaps hemsida, [www.varnamoss.se](http://www.varnamoss.se)
- Sociala medier

<b>Intäkter</b>	
<i>Entréavgifter inkl. uthyrning</i>	99 660
<i>Simskola, privatsimskola, Åminne Gille</i>	95 350
<i>Dagläger</i>	18 750
<i>Bidrag kommun</i>	85 000
<i>Sommarpasset</i>	11 000
<b>TOTAL INTÄKT</b>	<b>309 760</b>
<b>Kostnader</b>	
<i>Personalkostnader</i>	-278 745
<i>Utbildning</i>	-5 000
<i>Div. kostnader</i>	-13 950
<b>TOTAL KOSTNAD</b>	<b>-297 695</b>
<b>RESULTAT</b>	<b>12 065</b>

## Arbetet med Värnamobadet

Det är mycket arbete med att driva ett utomhusbad, även om det bara är öppet under knappt 4 månader. Tack vare kommunens ekonomiska bidrag så är det möjligt för oss i Värnamo Simsällskap att hålla badet öppet under sommaren. Dessa pengar som kommunen bidrar med går inte enbart till lönerna för de anställda eller för skötsel av badet, de går också till simkunnigheten bland barn och ungdomar i Värnamo, de ökar arbetstillfällena för de unga som arbetar på badet och framför allt så ger de möjlighet för kommunens invånare att motionera.

## Sammanfattningsvis

Vi i Värnamo Simsällskap är mycket tacksamma för att Värnamobadet får vara kvar och hållas öppet. För vår förening är Värnamobadet en viktig del, här ges möjlighet att rekrytera nya medlemmar, lära ut simkunnighet, erbjuda våra äldre ungdomar arbete, samt erbjuda badmöjligheter inom gång/cykelavstånd för Doktorsområdet.

Slutligen vill vi tacka alla de som gjorde det möjligt att genomföra ännu en sommar på Värnamobadet och vi hoppas på ett lika gott samarbete under sommaren 2020.

Värnamo 2019-12-02

Christer Ringblom,  
Ordförande Värnamo Simsällskap

## **Stiftelsen Borgen - avyttrande av Borgenstugan till Värnamo kommun**

### **Ärendebeskrivning**

Stiftelsen Borgen bildades 1983. Stiftare var Värnamo Kommun, OK Stigen och Friluftsförbundet. Syftet var att kombinera de kommunala strävandena att utveckla friluftslivet i närheten av Värnamo tätort med att ta till vara de ideella krafterna i bägge föreningarna som var verksamma i området.

Av stadgarna framgår att föremålet för verksamheten är att uppföra servicebyggnad för friluftsliv i Alandsryd samt att äga och förvalta denna.

Avtal mellan föreningarna och Värnamo Kommun tecknades och förnyades 2003 med ett nytt 20-årigt avtal, som gäller till 30 april 2022. Föreningarnas drift fortgår i allra högsta grad, men verksamheten förändras ständigt. Medel räcker ej till för långsiktigt underhåll och för att möta nutidens förväntningar önskar nu Stiftelsen Borgen att en avyttring skall ske. Stadgar och avtal kan inte långsiktigt uppfyllas.

Som en följd av bristen av resurser vill styrelsen med detta överlåta byggnaderna till Värnamo Kommun. Enligt stadgar skall kommunfullmäktige godkänna att Stiftelsen får avyttra sin fasta egendom. Med denna skrivelse ställer sig såväl styrelsen för Stiftelsen Borgen såväl som berörda föreningar bakom förslaget att överlåta byggnaden till kommunen och att därefter upplösa stiftelsen.

Att stiftelsens medlemmars (OK Stigen, Friluftsförbundet och ALK) inflytande över vidare utveckling av området säkerställs genom att de har garanterade platser i det Verkställande Utvecklingsråd (VU) vilket Tekniska förvaltningen/fritidsavdelningen bildat för områdets utveckling.

Det råder samsyn mellan stiftelsen och dess föreningar samt Tekniska förvaltningen gällande utvecklingen i området. Avsiktsförklaring är utarbetad i dialog mellan stiftelsen och Tekniska förvaltningen.

Tekniska förvaltningen

Tekniska utskottet

Dnr: TU.2019.215

---

Stiftelsen har vid styrelsemöte fattat beslut enligt avsiktsförklaringen där avyttrandet till Värnamo kommun med mera beskrivs.

**Beslutsförslag**

Tekniska utskottet föreslår kommunfullmäktige besluta

- att** ge sitt medgivande till att stiftelsen Borgen säljer sin fasta egendom i form av byggnader på Alandsrydsområdet
- att** ge sitt medgivande, efter försäljning av byggnaderna vid Alandsryd, till att stiftelsen Borgen får upplösas då det är tydligt att den inte längre kan uppfylla stadgarnas syfte och när lagstiftningens bestämmelser om upplösningar uppfyllda.

Gottlieb Granberg  
Ordförande

Jesper du Rietz  
Förvaltningschef

## Avsiktsförklaring från Stiftelsen Borgen och Värnamo kommun angående försäljning av Borgenstugan till kommunen

### Parter:

- Värnamo kommun, kallad kommunen
- Stiftelsen Borgenstugan, kallad stiftelsen

### Objekt som berörs av denna avsiktsförklaring:

#### Primärt:

- Borgenstugan
- Vallaboden
- Förråd/garage

#### Sekundärt:

Borgen Outdoor – arbetsnamn för hela området omkring Borgen och Alandsrydsbacken, föreslaget av Verkställande Utvecklingsrådet för området.

### Gemensamt Syfte och mål:

#### Syfte

Att ovan nämnda objekt blir en central del i vår gemensamma strävan för att utveckla Borgen Outdoor till det centrala friluftsområdet för Värnamo kommuns invånare och även skapa attraktionskraft som lockar besökare utifrån.

#### Mål

Att Borgen Outdoor med ovan nämnda objekt blir ett centralt nav för friluftslivet i Värnamo kommun.

### Bakgrund

Stiftelsen Borgastugan (Borgen) bildades 1983. Stiftare var Värnamo Kommun, OK Stigen och Friluftsförbundet. Syftet var att kombinera de kommunala strävandena att utveckla friluftslivet i närheten av Värnamo tätort med att ta till vara de ideella krafterna i bägge föreningarna som var verksamma i området.

Av stadgarna framgår att föremålet för verksamheten är att uppföra servicebyggnad för friluftsliv i Alandsryd samt att äga och förvalta denna.

Avtal mellan föreningarna och Värnamo Kommun tecknades och förnyades 2003 med ett nytt 20-årigt avtal, som gäller till 30 april 2022. Föreningarnas drift fortgår i allra högsta grad, men verksamheten förändras ständigt. Medel räcker ej till för långsiktigt underhåll och för att möta nutidens förväntningar önskar nu Stiftelsen Borgen att en avyttring skall ske. Stadgar och avtal kan inte långsiktigt uppfyllas.

Som en följd av bristen av resurser vill styrelsen med detta överlåta byggnaderna till Värnamo Kommun. Enligt stadgar skall kommunfullmäktige godkänna att Stiftelsen får avyttra sin fasta egendom. Med denna skrivelse ställer sig såväl styrelsen för Stiftelsen Borgen såväl som berörda föreningar bakom förslaget att överlåta byggnaden till kommunen och att därefter upplösa stiftelsen.

En slutsats som kan dras, som ovan nämnts, är att det kommunala engagemanget måste öka i området, för att ge större möjligheter att stödja folkhälsosatsningarna. Att implementera avyttring av Borgen, skulle ytterligare styrka detta, för utvecklingen av området, med Borgen i centrum.

### Åtagande i denna avsiktsförklaring:

Åtaganden som parterna gemensamt är överens om och har ett gemensamt ansvar för:

Att verka för att kommunen köper ovanstående primära objekt för en krona

Att verka för att kommunen initialt renoverar och åtgärdar brister som finns i objektet, dvs. Borgenstugan.

Att stiftelsens medlemmars (OK Stigen, Friluftsförbundet och ALK) inflytande över vidare utveckling av området säkerställs genom att de har garanterade platser i det Verkställande Utvecklingsråd (VU) vilket Tekniska förvaltningen/fritidsavdelningen bildat för områdets utveckling. VU ansvarar för Infrastruktur och funktion, Verksamhet och Marknadsföring av området, Borgen Outdoor.

Att stiftelsens medlemmars (OK Stigen, Friluftsförbundet och ALK) tillsammans med andra intresserade parter erbjuds att aktivt delta i såväl verksamhet som investeringar och skötsel av Borgen Outdoor. Detta hanteras i så fall via avtal mellan kommunen och aktuell part.

Föreningarna som idag är verksamma i Borgen (ALK/Förbundet/OKS) vill stå som garant mot kommunen, att föreningarnas verksamhet och engagemang kommer fortgå, dessutom att man välkomnar andra aktörer i området.

Att verka för att stiftelsen upplöses efter att kommunen övertagit ägandet.

### Åtaganden och kostnader som varje part tar på sig:

#### *Kommunen:*

Kommunen tar över ansvaret och kostnaden för drift av ovanstående primära objekt

Kommunen har ansvar såsom verksamhetsutövare i området.

Driftsbidraget som betalas ut till stiftelsen upphör per avtalsdagen för kommunens köp.

Kommunen tar över ansvaret för bokningar av allt inom området Borgen Outdoor (utom Alandsrydsbacken som är långtidsutarrenderad till Värnamo slalomklubb).

Kommunen tar initiativ till dialog med stiftelsen kring bokning och viss inre skötsel av Borgenstugan för övergångsperiod, till och med 2021-12-31. Detta syftar till att få kontinuitet och säkra kvalitet i dessa funktioner som stiftelsen skött genom åren.

#### *Stiftelsen:*

Sprida och förankra den överenskommelse som görs med kommunen för att genom det bibehålla en positiv stämning kring utvecklingen av såväl funktion som verksamhet i området, Borgen Outdoor.

Värnamo kommun

Stiftelsen Borgen

Ort/datum

Ort/datum

---



---

OK Stigen

Friluftsförbundet

Ort/datum

Ort/datum

---



---

## Styrelsemöte Stiftelsen Borgen 2019-10-09

**Plats:** Borgenstugan

**Tid:** 18:30-20:30

### Närvarande:

Gottlieb Granberg, Kommunen  
Michael Hermansson, Kommunen  
Bosse Ybe, OK Stigen  
Bo Johansson, OK Stigen  
Leo Jensen, OK Stigen  
Stefan Molin, ALK  
Andreas Berg ALK  
Dahn Haag, Friluftsförbundet  
Marcus Melin, Friluftsförbundet  
Håkan Andersson, Stiftelsen  
Yvonne Karlsson, Stiftelsen

#### §1. Öppnande av Mötet

Mötet öppnas

#### §2. Val av justerare

Gottlieb Granberg och Bo Johansson

#### §3. Fastställande av dagordning

Dagordningen fastställs

#### §4. Föregående protokoll

Protokollet godkändes

#### §5. Rapport från personal

Åsken har slagit ut telefonen. Yvonne köpte ny men den gick snart sönder igen.

Telefonnumret är nu vidarekopplat till Yvannes privata mobiltelefon.

Vi vill behålla det fasta numret men Yvonne undersöker om vi kan få det vidarekopplat till en mobiltelefon istället. I så fall ska det köpas in en mobiltelefon till stiftelsen. Yvonne stämmer av med Bo Ybe eller Bo Johansson innan hon beställer.

Nya lampor från parkeringen upp till huset är på gång, installeras inom kort. Yvonne har sökt pengar från kommunen. Stiftelsen betalar så länge.

Anticimex har varit här och sanerat getingar.

Ny revisor Håkan Bengtsson ersätter Björn Dahlbäck, Vald av kommunfullmäktige 2019-08-29

Vi ska säga upp hemsidaadressen [www.borgenfritid.se](http://www.borgenfritid.se) som ändå inte används. Yvonne ombesörjer detta.

Radonmätning i de lokaler som nyttjas av förskolan pågår

Uppgifter om nya styrelsen inskickat till föreningsregistret.

Yvonne försöker få tag på Innerklimat för service av ventilationsanläggningen.  
Yvonne bokar in service på värmepumpen som stannar med jämna mellanrum.

Bo Johansson och Håkan Andersson får i uppdrag att titta på staketet som är trasigt vid målområdet och åtgärda det på lämpligt sätt.

Problem med att gatulamporna upp till Borgen lyser på dagtid. Bo Johansson undersöker detta. Ska finnas en styrning i Borgenstugan.

#### **§6. Ekonomi**

Bosse har möte med Länsförsäkringar v.42 för att se över försäkringsskyddet för Borgenstuga.

Resultatet hittills i år ser bra ut och det finns inget att anmärka på.

Det finns utrymme för att investera så vi ska se över en lämplig lösning för larm och låsning. Det bör vara samma som kommunen använder för övrigt. Andreas Berg undersöker det och är det rimligt att byta ska han beställa.

#### **§7. Uthyrning**

Nitton externa bokningar hittills i år. Fem till bokade i år.

Vi ska inte hyra ut till ungdomsfester.

Yvonne har frihet att välja om hon ska kräva deposition eller inte vid uthyrning.

#### **§8. Avsiktsförklaring om försäljningen av Borgen**

Föreningarna har gemensamt fattat beslut om avveckling av Föreningsalliansen.  
Vi ser att framtida samarbete kommer att ske genom det Verkställande utvecklingsrådet.

Föreningarna har pratat ihop sig om sin syn på framtiden i Borgen och redigerat utkastet till avsiktsförklaring som Johan Arvidsson tagit fram. Bo Ybe redovisade det nuvarande utkastet. Den gemensamma meningen är att stiftelsens byggnader ska överlåtas till kommunen för en krona och att stiftelsen sedan ska avvecklas. Vi ska dock säkerställa att Borgenstugan även i fortsättningen ska fungera som en friluftsgård som är tillgänglig för föreningar och allmänhet. Gottlieb uttrycker kommunens önskemål om att säkerställa föreningarnas engagemang i framtiden och vill få in det i avsiktsförklaringen. Frågan om hur vi ska hantera kommersiella



event i området kom upp och detta ska diskuteras i det verkställande utvecklingsrådet. Vi arbetar vidare med avsiktsförklaringen tillsammans med kommunen för att få det juridiskt rätt. Bo Ybe driver denna fråga med Jesper du Rietz.

Mötet beslutar enhälligt att Stiftelsen ska överlåta stiftelsens byggnader till Värnamo kommun för en krona. Alla ordinarie styrelseledamöter i stiftelsen ska skriva under avsiktsförklaringen, som innehåller alla detaljer kring detta, innan begäran skickas till Kommunstyrelsen. När överlåtandet är klart ska vi begära permutation av stiftelsen.

**§9. Konstsnön plus utveckling av området**

Bo Ybe och Bo Johansson informerade om förstudien gällande konstsnöspåret.

29/10 Presenteras förstudien för tekniska utskottet

31/10 Pressträff och information till allmänheten angående förstudien.

Kommunfullmäktige tar slutgiltigt beslut.

Gottlieb Granberg informerade om att pengarna inte finns i budget nu utan något annat behöver prioriteras ner istället.

**§10. Övriga frågor**

Information om vad som händer i det Verkställande utvecklingsområdet och i området.

**§11. Avslutning**

Mötet avslutas

**Vid protokollet:**

Marcus Melin

**Justerare:**

Bo Johansson

Gottlieb Granberg

## **Åtgärder för stadsbusstrafik, projekt 210024/ 0696**

### **Ärendebeskrivning**

Länstrafiken har infört hybridbussar i Värnamo. Samtidigt som detta sker ändras tidtabeller och vi får tre olika busslingor i staden med avgång varje halvtimme. För att möjliggöra tre busslingor i Värnamo krävdes vissa ombyggnader och anpassningar i trafikmiljön.

#### Åtgärder:

- Bussgata Expovägen- återstår: asfalt, grus och arbete- ca. 300 000: -.
- Trafikljusreglering- pågående projekt.
- Infrastruktur buss (Vägguppen byggdes om, Pilgatan-Storgatan).
- Laddstationen.
- Storgatan (2 hållplatser på Köpmansgatan)
- Doktorgatan och Silkesvägen.
- Ny bussgatan Trälleborgskolan. Projektet är vilande.

Anvisade medel till projektet 11,5 mnkr.

Tekniska förvaltningen har fått bidrag för att göra åtgärder för stadsbusstrafiken i Värnamo.

#### Bidrag:

Region Jönköping: 1,4 mnkr, Naturvårdsverket: 1,25 mnkr, Trafikverket: 2,942 mnkr. Budgeten för projektet är: 17,092 mnkr.

Trafikverkets utbetalda bidrag gäller 2016-2018. Slutrapport är inskickad till Trafikverket december 2019. Vi inväntar utlåtande från Trafikverket, innan dess är oklart hur stor avvikelse i projektet är.

Utfall: 15,2 mnkr

Tekniska förvaltningen

Tekniska utskottet

Dnr: TU.2016.82

---

<b>Åtgärder för stadsbusstrafik, projekt 210024</b>	
Budget	11 500 000
Region Jönköping	1 400 000
Naturvårdsverket Laddstolpe	1 250 000
Trafikverket	2 942 000
<b>Summa:</b>	<b>17 092 000</b>
Utfall:	15 220 007
<b>Avvikelse:</b>	<b>1 871 993</b>

### Beslutsförslag

Tekniska förvaltningen föreslår tekniska utskottet besluta

**att** godkänna information om ekonomisk redovisning i projektet ”Åtgärder för stadsbusstrafik.”

Anita Zukanovic  
Projektledare

Jesper du Rietz  
Förvaltningschef

## Övrigt

### Ärendebeskrivning

Information från fritidschef

Information från ordförande

### Beslutsförslag

Tekniska förvaltningen föreslår tekniska utskottet besluta  
att godkänna informationen

Marie Netz  
Nämndsekreterare

Jesper du Rietz  
Förvaltningschef